


URBANISTIČKO-TEHNIČKI USLOVI

1	<p style="text-align: center;">Crna Gora OPŠTINA BAR Sekretarijat za uređenje prostora</p> <hr/> <p>Broj: 07-014/21-86/3 Bar, 22.03.2021.</p>	
2	<p>Sekretarijat za uređenje prostora Opštine Bar, postupajući po zahtjevu “NEMO-MONT” d.o.o. iz Bara, za izdavanje urbanističko-tehničkih uslova, a na osnovu člana 74 Zakona o planiranju prostora i izgradnji objekata (»Sl. list CG«, broj 64/17, 44/18, 63/18, 11/19 i 82/20), člana 1 Uredbe o povjeravanju dijela poslova Ministarstva održivog razvoja i turizma jedinicama lokalne samouprave (»Sl. list CG«, broj 87/18, 28/19, 75/19 i 116/20) i DUP-a »Topolica III« - izmjene i dopune (»Sl. list CG« - opštinski propisi, br. 32/13) izdaje:</p>	
3	<p style="text-align: center;">URBANISTIČKO-TEHNIČKE USLOVE za izradu tehničke dokumentacije</p>	
4	<p>Za rekonstrukciju postojećeg objekta na urbanističkoj parceli UP 32, i promjenu stanja u prostoru na urbanističkoj parceli UP 29, u zahvatu DUP-a »Topolica III« - izmjene i dopune, u zoni »C«, bloku »5«. Katastarska parcele broj 4712/14 KO Novi Bar čini dio predmetnih urbanističkih parcela.</p> <p>Napomena: Konačna lokacija (površina i vlasništvo katastarskih odnosno djelova katastarskih parcela koje čine predmetnu urbanističku parcelu, površina urbanističke parcele – lokacije na kojoj se gradi objekat) će se odrediti u fazi izrade projektne dokumentacije, a nakon izrade Elaborata parcelacije od strane organizacije koja posjeduje licencu izdatu od strane nadležnog organa.</p>	
5	<p>PODNOŠILAC ZAHTJEVA:</p>	<p>“NEMO-MONT” d.o.o. iz Bara</p>
6	<p>POSTOJEĆE STANJE</p>	
	<p>U svemu prema Izvodu iz DUP-a »Topolica III«, (grafički prilog »Namjena površina sa fizičkom strukturom – Postojeće stanje«), izdatom od strane ovog Sekretarijata, a koji čine sastavni dio ovih uslova.</p> <p>Napomena: Uvidom u list nepokretnosti i u plan, utvrdilo se da na katastarskoj parceli broj 4712/14 KO Novi Bar, koja čini dio UP32 postoji stambena zgrada površine u osnovi 127m². Takođe, na urabističkoj parceli UP29 postoji porodična stambena zgrada površine u osnovi 172m².</p> <p>Napominje se da, ukoliko se planira rekonstrukcija postojećeg objekta, potrebno je da isti bude legalan u potpunim gabaritima.</p>	

7

PLANIRANO STANJE

7.1.

Namjena parcele odnosno lokacije**ZONA C, BLOK 5**

Parametri za namjenu stanovanje veće gustine:

Maksimalni indeks zauzetosti 0,4

Maksimalni indeks izgrađenosti..... 2,0

Maksimalna spratnost..... 7 nadzemnih etaža

Kapacitet:

BGP 46 624 m² - 313 stanova, 1095 stanovnika

Namjena – Stanovanje veće gustine SV

Mogu se graditi stambeni i stambeno-poslovni objekti sa poslovnim sadržajima u procentu dozvoljenom uslovima Plana, koji ne ometaju osnovnu namjenu i koji služe svakodnevnim potrebama stanovnika i područja i to:

- trgovina i ugostiteljstvo,
- uprava, kultura, školstvo, zdravstvena i socijalna zaštita,

Mogu se graditi:

- vjerski objekti ukoliko urbanistička parcela ili lokacija (udružene urbanističke parcele) zadovoljavaju prostorne uslove i normative za tu namjenu objekta i ostale uslove Plana;
- objekti i mreže infrastrukture.

Generalnim urbanističkim planom definisana je namjena Višeporodično stanovanje velike gustine, te su primjenjene smjernice za ovu namjenu.

**URBANISTIČKO TEHNIČKI USLOVI I SMJERNICE ZA IZGRADNJU OBJEKATA
OPŠTI USLOVI****Postojeći objekti**

Postojećim objektom smatra se objekat koji je izgrađen ili je njegova izgradnja u toku, sa ili bez odobrenja za građenje.

Postojeći objekti označeni su na grafičkom prilogu Postojeće stanje – fizičke strukture, na topografsko katastarskim kartama Uprave za nekretnine, ali se postojećim objektima smatraju i svi objekti koji su registrovani na terenu i označeni na grafičkom prilogu kao objekti kojih nema na topografsko-katastarskim kartama.

S obzirom da na terenu egzistira određen broj objekata za koje nije prethodno pribavljena građevinska dozvola, stvoren je planski osnov, odnosno mogućnost naknadnog pribavljanja građevinske dozvole, ukoliko ispunjavaju uslove iz Plana .

Navedeno se odnosi na objekte u Bloku 5 za koje su formirane urbanističke parcele. Ovi uslovi se ne odnose na postojeće objekte na urbanističkim parcelama u ostalim blokovima.

Ukoliko objekti ne ispunjavaju uslove iz Plana, imaju zatečeni status i predmet su pravne procedure u skladu sa Zakonom o uređenju prostora i izgradnji objekata.

Građevinska dozvola za postojeće objekte u Bloku 5, može se izdati :

- za objekte koji ispunjavaju uslove za izgradnju planiranih (novih) objekata;
- za objekte koji su prekoračili maksimalne indekse (indeks zauzetosti, indeks izgrađenosti), maksimalnu spratnost, za koje su ispunjeni uslovi parkiranja, a koji nisu

prešli definisanu građevinsku liniju prema susjednim parcelama niti regulacionu liniju prema saobraćajnici – u postojećem gabaritu;

- za objekte koji su prekoračili maksimalne indekse (indeks zauzetosti, indeks izgrađenosti), maksimalnu spratnost, definisanu građevinsku liniju prema susjednim parcelama, a koji ispunjavaju uslove parkiranja (na UP) i nisu prešli definisanu regulacionu liniju prema saobraćajnici – u postojećem gabaritu uz pismenu saglasnost susjeda.

U cilju ispunjavanja uslova iz Plana i pribavljanja odobrenja za građenje za postojeće objekte, u slučaju kada nema uslova za parkiranje na pripadajućoj urbanističkoj parceli, parkiranje se može ostvariti na novoj UP koja je formirana udruživanjem dvije ili više UP.

Kroz urbanističko - tehničke uslove se definišu oblici intervencija (rekonstrukcija postojećih objekata u smislu rušenja dijelova objekta kao što su stepeništa, terase, dijelovi objekta koji prelaze regulacionu liniju) po principu vraćanja osnovnih elemenata urbanističke matrice uz maksimalno uvođenje arhitekturne tipologije, horizontalni i vertikalni gabarit, arhitektonska podjela fasade, upotreba prirodnih materijala, adaptacija i vizuelna sanacija u cilju vraćanja kulturnog identiteta čitavom prostoru u cilju maksimalnog usklađivanja sa ambijentom. U pogledu materijalizacije, preporučuje se tipizacija upotrebe materijala za pojedine dijelove objekata (npr. krov, fasada, ograda i sl.) uz preporuku korišćenja prirodnih materijala.


U slučaju kada je postojeći objekat dotrajavao, ili kada Investitor odluči da ga ruši, objekat se može srušiti po prethodno pribavljenom odobrenju nadležnog organa i na parceli izgraditi novi, prema uslovima ovog Plana za izgradnju planiranih objekata.

Planirani objekti

Na urbanističkim parcelama (nove parcele) planirana je izgradnja objekata u okviru planirane namjene: turizam, centralne djelatnosti, stanovanje veće gustine, sport i rekreacija, koji su slobodnostojeći objekti. Za ove objekte dozvoljeni su parametri iskazani kao maksimalni (iz i ii) i minimalni i maksimalni (spratnost), kako bi se osigurala adekvatna valorizacija zemljišta, a koji su dati u Posebnim uslovima za Zone.

Na formiranim urbanističkim parcelama, planirana je izgradnja objekata pod sljedećim uslovima:

- Horizontalni gabarit definisan je maksimalnim (dozvoljenim) indeksom zauzetosti i građevinskim linijama.
- Indeks izgrađenosti i maksimalna spratnost nadzemnih etaža su dati kao maksimalno dozvoljene veličine koje se kombinuju u odnosu na površinu svake urbanističke parcele i sve ostale uslove (parkiranje, ozelenjavanje, građevinska linija), tako da se ne mogu ostvariti na svakoj parceli sve tri maksimalne veličine;
- Kota prizemlja dozvoljena je do 1,0 m od iznad kote konačno uređenog i nivelisanog terena oko objekta.
- Kota prizemlja čija je namjena stanovanje može biti do max.1,0 m iznad kote konačno uređenog i nivelisanog terena oko objekta.
- Parkiranje obezbijediti u okviru objekta ili urbanističke parcele. Između GL i RL se vrši ozelenjavanje, mogu se graditi samo površinska parkirališta u slučaju jednog kolskog pristupa.
- Kote prizemlja objekata sa sadržajima poslovanja mogu biti izdignute iznad kote konačno uređenog i nivelisanog terena oko objekta max. 20 cm.
- Izuzetno, građevinska linija ispod površine zemlje, ukoliko je prostor namijenjen za garažiranje, a na tom prostoru je degradirana vegetacija, može biti

	<p>maksimalno 1m do granice urbanističke parcele, ukoliko to dozvoljavaju karakteristike terena (uslov- prethodna ispitivanja terena), osim prema saobraćajnicama.</p> <ul style="list-style-type: none"> ▫ Uređenje terena i kapacitete uskladiti sa planiranom namjenom, vrstom objekata i potrebama korisnika prostora. ▫ Sportski tereni - bazen, mogu biti pokriveni lakim montažno - demontažnim konstrukcijama.
7.2.	Pravila parcelacije
	<p>Regulacija ukupnog zahvata plana počiva na aobraćajnim rješenjima, koordinatama UP, GL i RL i drugim podacima koji omogućavaju tačnost prenošenja na teren.</p> <p>Urbanističke parcele su formirane na osnovu raspoloživih podloga i podataka kao parcele za planirane (nove) objekte i kao urbanističke parcele za izgrađene objekte.</p> <p>U cilju stvaranja uslova za izdavanje građevinske dozvole za izgrađene objekte, u određenim zonama ili blokovima su definisane urbanističke parcele za izgrađene objekte. Definisani su uslovi za intervencije na tim objektima u skladu sa dozvoljenim parametrima i ostalim uslovima Plana.</p> <p>Kada se urbanistička parcela, koja je već određena ovim Planom, ne podudara sa postojećom katastarskom parcelom (ili parcelama), kao i u drugim opravdanim slučajevima, kada je potrebno izvršiti manje usklađivanje urbanističke parcele sa zemljišno-knjižnim ili katastarskim stanjem, opštinski organ uprave nadležan za poslove uređenja prostora može izvršiti usklađivanje urbanističke parcele sa zemljišno-knjižnim ili katastarskim stanjem, prilikom izdavanja urbanističko-tehničkih uslova.</p> <p>U okviru predložene parcelacije može se vršiti udruživanje parcela i formiranje kompleksa, u cilju racionalnije izgradnje prostora za parkiranje i podzemnih garaža. U tom slučaju je obavezna izrada ldejnog rješenja ili tretiranje kroz jedinstvenu projektnu dokumentaciju.</p> <p>Kroz projektnu dokumentaciju se definiše fazna izgradnja i potrebna površina zemljišta za svaku fazu.</p> <p>Urbanističke parcele su formirane od jedne ili više katastarskih parcela ili njihovih djelova na način da zadovoljavaju uslove izgradnje propisane ovim planskim dokumentom. Pri formiranju urbanističkih parcela naročito su uzeti u obzir, postojeća katastarska parcelacija, posebno kada se radilo o već izgrađenim parcelama, ali i kako bi sprovođenje Plana bilo olakšano. Katastarske parcele na kojima se nalaze postojeći objekti, u najvećem broju slučajeva zadržane su kao urbanističke parcele, osim u slučaju potrebe trasiranja novih saobraćajnica.</p> <p>Veličina formiranih urbanističkih parcela prilagođena je planiranim namjenama. U tom smislu usvojene su i minimalne veličine parcela u zavisnosti od planirane namjene.</p> <p>Uređenje parcele</p> <p>Uređenje terena i kapacitete uskladiti sa planiranom namjenom, vrstom objekata i potrebama korisnika prostora.</p> <p>Uređenje urbanističke parcele prilagoditi terenskim karakteristikama, namjeni objekata i uslovima datim u poglavljima Saobraćaj, Elektroenergetika, Hidrotehnička infrastruktura, Telekomunikaciona infrastruktura i Pejzažna arhitektura.</p> <p>Prilikom lociranja objekata u okviru kompleksa težiti najpovoljnijim vizurama za svaki od objekata i voditi računa o njihovoj međusobnoj udaljenosti.</p>

	<p>Uslovi koje mora ispunjavati svaki od objekata, ukoliko su objekti turizma, definisani su Pravilnikom o klasifikaciji, minimalnim uslovima i kategorizaciji ugostiteljskih objekata ili drugim propisom koji reguliše tu oblast.</p> <p>Svi novoplanirani objekti mogu se postaviti na ili iza građevinske linije (u skladu sa Posebnim uslovima) u dubini parcele, a u skladu sa konfiguracijom terena, oblikom i funkcionalnom organizacijom parcele, odnosno obavezno se moraju postaviti na GL tamo gdje je to propisano Posebnim uslovima.</p> <p>Garažiranje automobila mora se ostvariti u okviru objekata, a parkiranje na pripadajućoj urbanističkoj parceli, po normativima datim u poglavlju Saobraćaj – parkiranje.</p> <p>Dozvoljeno je ograđivanje parcela u Bloku 5, samo u skladu sa uslovima iz Pejzažne arhitekture.Ostali objekti se ne ograđuju.</p>
7.3.	<p>Građevinska i regulaciona linija, odnos prema susjednim parcelama</p> <p>Regulaciona linija RL je linija koja dijeli javnu površinu od površina namjenjenih za druge namjene.</p> <p>Rastojanje između dvije regulacione linije definiše profil saobraćajno- infrastrukturnog koridora.</p> <p>Regulaciona linija je predstavljena na grafičkom prilogu <i>Parcelacija, regulacija i nivelacija</i> i na prilogu <i>Uslovi za sprovođenje plana</i>.</p> <p>Građevinske linije GL planiranih objekata na urbanističkim parcelama definisane su u odnosu na saobraćajnice i susjedne parcele, što omogućava očitavanje neophodnih elemenata za prenošenje na teren.</p> <p>Građevinske linije planiranih objekata G1 date su kao linije (na zemlji) do kojih se može graditi i kao linije na koje se mora postaviti objekat (prema Posebnim uslovima).</p> <p>Između građevinske i regulacione linije mogu se graditi samo površinski parking prostori, pod uslovom da se definiše jedan kolski pristup UP i može se formirati zeleni pojas u skladu sa uslovima iz poglavlja Pejzažna arhitektura.</p> <p>Izuzetno: Građevinska linija ispod površine zemlje, ukoliko je prostor namijenjen za garažiranje, može biti maksimalno 1m do granice urbanističke parcele (osim prema saobraćajnici), ukoliko to dozvoljavaju karakteristike terena (uslov- prethodna ispitivanja terena i ozelenjavanje površine iznad garaže).</p> <p>Građevinske linije objekata definisane Posebnim uslovima su obavezne, kako bi se formirala ulična fasada.</p> <p>Građevinske linije G2 su građevinske linije koje se moraju poštovati u slučaju udruživanja urbanističkih parcela.Tamo gdje nisu definisane grafički, kod udruživanja urbanističkih parcela moraju se poštovati sve GL1 prema saobraćajnicama i ostalim susjednim parcelama, osim u dijelu između udruženih urbanističkih parcela.</p> <p>Građevinske linije planiranih objekata na urbanističkim parcelama definisane su grafički, što omogućava očitavanje neophodnih elemenata za prenošenje na teren.</p> <p>U zonama za koje Građevinske linije nisu definisane grafički primjenjuje se pravilo:</p> <ul style="list-style-type: none"> - Građevinska linija prema susjednim parcelama je na minimalnoj udaljenosti 2,0m - Građevinske linije prema zelenim površinama su na udaljenosti 2,5 m, a udaljenost objekta od pristupnog puta je 3 m.
8	<p>PREPORUKE ZA SMANJENJE UTICAJA I ZAŠTITU OD ZEMLJOTRESA, KAO I DRUGE USLOVE ZA ZAŠTITU OD ELEMENTARNIH NEPOGODA I TEHNIČKO-TEHNOLOŠKIH I DRUGIH NESREĆA</p>
	<p>U cilju zaštite od elementarnih nepogoda postupiti u skladu sa Zakonom o zaštiti i spašavanju (»Sl. list Crne Gore«, br. 13/07, 05/08, 86/09, 32/11 i 54/16), Pravilnikom o mjerama zaštite od elementarnih nepogoda (»Sl. list RCG«, br. 8/93), Zakonom o zapaljivim tečnostima i gasovima (»Sl. list Crne Gore«, br. 26/10 i 48/15) i Zakonom o</p>

zaštiti i zdravlju na radu (»Sl. list Crne Gore«, br. 34/14).
 Zbog izražene seizmičnosti područja statiku računati na IX stepen MCS skale.
 Primjena tehničkih propisa i normativa pri projektovanju građevinskih struktura, uz uslove ograničenja iz elaborata mikroseizmičke rejonizacije predstavljati će osnov zaštite predmetnog područja od destruktivnih dejstava zemljotresa.
 Uvažavajući usvojeni stepen seizmičkog hazarda, primjenom zaštitnih mjera od ratnih razaranja i zaštite od zemljotresa zadovoljeni su osnovni uslovi zaštite od eventualnih razaranja i panike.
 Preporuke za projektovanje objekata aseizmičnih konstrukcija:

- Principijelno izbjegavati rekonstrukciju sa nadogradnjom objekta gdje se mijenja postojeći konstruktivni sistem, u protivnom obavezna je prethodna statička i seizmička analiza, sa ciljem obezbjeđivanja dokaza o mogućnosti pristupanja rekonstrukciji.
- Izbor i kvalitet materijala i način izvođenja objekta od bitnog su značaja za sigurnost i ponašanje objekta, izloženih seizmičkom dejstvu.
- Armirano-betonske i čelične konstrukcije posjeduju visoku seizmičku otpornost. Pored ramovskih armirano-betonskih konstrukcija može biti primjenjena izgradnja objekata ramovskih konstruktivnih sistema ojačanih sa armirano-betonskim dijafragmama (jezgrima), kao i konstrukcija sa armirano-betonskim *platinama*.
- Kod zidanih konstrukcija preporučuje se primjena zidanja, ojačanog horizontalnim i vertikalnim serklažima i armirane konstrukcije različitog tipa. Obično zidanje, samo sa horizontalnim i vertikalnim serklažima treba primjenjivati za objekte manjeg značaja i manje visine (do 2 sprata visine).

Kod projektovanja konstrukcija temelja prednost imaju one konstrukcije koje sprečavaju klizanja u kontaktu sa tlom i pojavu neravnomjernih slijeganja. Opterećenje koje se prenosi preko temeljne konstrukcije na tlo mora da bude homogeno raspoređeno po cijeloj kontaktnoj površini. Treba obezbjeđiti dovoljnu krutost temeljne konstrukcije, a posebno na spojevima temeljnih greda sa stubovima konstrukcije.

9 USLOVI I MJERE ZAŠTITE ŽIVOTNE SREDINE

Poštovati Zakon o procjeni uticaja na životnu sredinu (»Sl. list RCG«, br. 80/05, »Sl. list CG«, br. 40/10, 73/10, 40/11 i 27/13), Uredbu o projektima za koje se vrši procjena uticaja na životnu sredinu (»Sl. list RCG«, br. 20/07, »Sl. list CG«, br. 47/13 i 53/14) kao i podzakonske akte koji proizilaze iz zakona.
 Konceptija optimalnog korišćenja prostora predstavlja akt zaštite životne sredine. Principijalni stav je da se životna sredina štiti koristeći je na adekvatan način i pod odgovarajućim uslovima. Prostorno rješenje DUP-a rađeno je na osnovu principa očuvanja životne sredine. Za osnovne zahtjeve sa ovog stanovišta uzeti su:

- racionalno korišćenje građevinskog područja;
- optimalan odnos izgrađenog i slobodnog prostora;
- da se voda, zemljište i vazduh liše svakog zagađenja uvođenjem adekvatne infrastrukture, a
- da aktivnosti na prostoru DUP-a ne ugrožavaju životnu sredinu;
- da se postigne potrebna količina zelenila za optimalnu zaštitu vazduha;
- da se izvrši zaštita frekventnih koridora saobraćaja;
- da se koordiniranim akcijama radi na sprovođenju mjera zaštite od buke;
- da se za prostor precizno definiše nadležnost i vlasništvo.
- Pored zaštite od uticaja saobraćajnica vodilo se računa i o načinu, mjestu kapacitetima lociranja mirujućeg saobraćaja.
- U pogledu načina sprečavanja zagađivanja sredine treba koristiti, u racionalnim okvirima, solarnu energiju čime bi se problemi praktično smanjili na najmanju mjeru
- Velikim brojem nadstrešica, uređenjem visokog zelenila, stvoreni su uslovi zaštite

od visokih temperature i padavina.

Kod planiranja infrastrukture prihvaćeno je rješenje koje obezbeđuje funkcionalnost pojedinih cjelina. To se odnosi na obezbjeđenje vode, napajanje energijom, zaštitu koridora kod većih saobraćajnica, kanalizacije i drugo koje se obezbeđuju iz više pravaca

Shodno smjernicama za izradu ovog DUP-a i namjenama površina koje se preuzimaju iz GUP-a, u obuhvatu DUP-a, nema objekata koji podliježu obavezi procjene uticaja na životnu sredinu niti objekata koji bi mogli proizvesti negativne uticaje u odnosu na kriterije iz člana 9. Zakona o strateškoj procjeni uticaja na životnu sredinu .

10 USLOVI ZA PEJZAŽNO OBLIKOVANJE

Opšti uslovi za pejzažno uređenje

- Svaki objekat (arhitektonski, građevinski, saobraćajni) ili urbanistička parcela, treba da ima i pejzažno uređenje;
- U toku izrade projektne dokumentacije izvršiti potpunu inventarizaciju postojećeg biljnog fonda i kompozicionih ansambala, sačuvati i uklopiti zdravo i funkcionalno zelenilo;
- Izvršiti taksaciju biljnog materijala, vrednovanje zdravstveno i dekorativno, sa predloženim mjerama njege;
- Očuvanje maslina i maslinjaka, uz poseban tretman sa stanovišta pejzažnih vrijednosti prostora - Zakon o Maslinarstvu;
- Na mjestima gdje nije moguće uklapanje i zadržavanje kvalitetnog zelenila planirati njihovo presađivanje - važi za vrste koje podnose presađivanje;
- U slučajevima gdje kvalitetno i vredno zelenilo nije moguće presaditi dispoziciju objekata na UP treba prilagoditi postojećem zelenilu,
- Tokom građevinskih radova, površinski sloj zemlje lagerovati i koristiti ga za nasipanje površina predviđenih za ozelenjavanje;
- Zbog sterilne podloge, projektovati humusiranje slobodnih površina u sloju od min. 30-50cm;
- Koristiti reprezentativne, visokodekorativne autohtone biljne vrste, rasadnički odnjegovane;
- Izbjegavati vrste iz drugih areala i invazivne biljne vrste;
- Karakteristike sadnica drveća za ozelenjavanje:
 - min. visina sadnice od 2,50 - 3,00m,
 - min. obim stabla na visini od 1m, od 10 - 15cm.
 - otvori na pločnicima za sadna mjesta min. 1,0x1,0m (za sadnju na pločnicima),
 - obezbjediti zaštitne ograde za sadnice u drvoredu (za sadnju na pločnicima)
- Predvidjeti urbano opremanje, rasvjetu zelenih površina, sisteme za navodnjavanje i održavanje svih zelenih površina i protivpožarnu zaštitu.

Zelenilo stambenih objekata i blokova – ZSO - Predstavlja kompleks stambenih jedinica ili blokova u čiji sastav mogu biti i administrativni, kulturno-prosvjetni, trgovačko-uslužni objekti. Prilikom organizacije objekata voditi računa da vizure blokova budu otvorene prema interesantnim potesima u okviru predmetnog naselja-odnosno voditi računa o perspektivi, dominantim vjetrovima, provetravanju, svjetlosti i sjenci.

U okviru novoplaniranih stambenih objekata učešće zelenila mora biti min. 25% površine urb.parcele. Da bi se postiglo formiranje osnovnih elemenata blokova neophodno je povezati urb.parcele i blokove iste namjene u jedinstven kompleks, pri čemu bi se izbjegla usitnjenost parcela i nemogućnost formiranja blokovskih cjelina sa poželjnim karakteristikama. Sistem zelenila bloka čine sljedeći elementi:

- park blokovskog zelenila,

- trg,
- zelenilo ulica,
- zaštitno zelenilo,

Blokovski park - nisu predviđene parkovske površine jer su iste planirane u neposrednom okruženju na UP p5, UP p6, UP p7.

Trg - U okviru blokova planirati formiranje trgova. Osnovna uloga trga je estetska. Naime, javne površine za okupljanje i odmor korisnika prostora predstavlja kvalitet urbanog razvoja naselja. Trg u konkretnom slučaju treba da ima sve karakteristike Mediteranske pjacete. Popločani trg, zelenilo na pločniku ili u manjim rondelama ili žardinjerama, urbani mobilijar, rasvjetu. Moguće je postaviti skulpture, fontane, česme, pergole, kolonade sa puzavicama i td. Materijali koji se koriste za zastiranje moraju biti prirodni. Urbani mobilijar i vrtno-arhitektonski elementi moraju biti savremeno dizajnirani, od prirodnih materijala.

Zelenilo ulica - podrazumjeva obavezno linearno ozelenjavanje duž saobraćajnica i parking prostora, planiranih unutar bloka-uslovi dati u kategoriji Zelenilo uz saobraćajnice.

Zaštitno zelenilo - ova zona predstavlja površine uz stambene objekte koja treba da obezbjedi najbolje sanitarno-higijenske uslove (izolaciju stanova od saobraćajnica, smanjenje buke i izduvnih gasova). Ove površine se rešavaju tamponom zelenila-masivom zelenila u sva tri nivoa, linearnim zelenilom – jednolinijskim ili dvorednim drvoredom.

U Zoni C - blok 5, najvećim dijelom su stambeni objekti individualnog tipa. Novoplanirani individualni stambeni objekti –kuće treba da sadrže min. 35% zelenih površina.

- za uređenje navedenih površina poželjno je izbjegavati pretrpavanje površina, zasjenčavanje vršiti pergolama sa dekorativnim puzavicama ili lozom,
- očuvati postojeće voćnjake kao osobenost prostora,
- planirati linearnu sadnju između građevinske I regulacione linije(uslove za drvorednu sadnju preuzeti iz kategorije Zelenilo uz saobraćajnice),
- ograde mogu biti od biljnog materijala (žive ograde) ili od čvrstog materijala, zidane maksimalne visine 1,5m od čega parapet može biti 0,6m. Ograde mogu biti zidane (kamen) , transparentne, ili kombinovane i sa odgovarajućom vegetacijom kao što su puzavice i žbunaste vrste. Vrata i kapije na uličnoj ogradni ne mogu se otvarati van regulacione linije,
- fasade i terase objekata ozelenjeti puzavicama,
- zastrte površine (staze, stepenice, platoe, terase) popločati autohtonim materijalima, klesanim kamenom, oblucima i u skladu sa fasadnom objekta,
- u okviru slobodnih površina mogući su bazeni, pergole ili gazebo.

11

USLOVI I MJERE ZAŠTITE NEPOKRETNIH KULTURNIH DOBARA I NJIHOVE ZAŠTIĆENE OKOLINE

U zahvatu predmetnog planskog dokumenta nema zaštićenih spomenika kulture. Ukoliko se tokom izvođenja zemljanih radova naiđe na materijalne ostatke, radove treba obustaviti i o tome obavijestiti nadležnu Upravu za zaštitu spomenika kulture.

Investitor je dužan da upozori Izvođača radova da je, ako se prilikom izvođenja građevinskih radova na objektu i uređenju urbanističke parcele, naiđe na nalaze od arheološkog značaja, dužan da zaustavi radove i postupi u skladu sa članom 87. i članom 88. Zakona o zaštiti kulturnih dobara ("Sl.list CG" br: 49/10, 40/11 i 44/17) kojima se utvrđuje postupak koji se odnosi na slučajna otkrića – nalaze od arheološkog značaja.

	U skladu sa okruženjem, pažljivo je planirano pejzažno uređenje i obogaćene zelene površine. Planirana je tehnička infrastruktura: snabdijevanje naselja vodom, odvođenje otpadnih voda, javna rasvjeta i sakupljanje otpada sa definisanim mjestima za postavljanje kontejnera.
12	USLOVI ZA LICA SMANJENE POKRETLJIVOSTI I LICA SA INVALIDITETOM
	Potrebno je omogućiti pristup lica sa posebnim potrebama u sve objekte i djelove objekata koji svojom funkcijom podrazumjevaju javni pristup. Kroz objekte i djelove objekata u kojima je omogućen rad licima sa posebnim potrebama neophodno je obezbjediti nesmetano kretanje kolica, pristup u odgovarajuće dimenzionisane liftove i sanitarne prostorije. Projektom obezbjediti nesmetan pristup, kretanje, boravak i rad lica smanjene pokretljivosti, u skladu sa Pravilnikom o bližim uslovima i načinu prilagođavanja objekata za pristup lica smanjene pokretljivosti (»Sl.list CG«, br. 48/13).
13	USLOVI ZA POSTAVLJANJE I GRADNJU POMOĆNIH OBJEKATA
	/
14	USLOVI ZA OBJEKTE KOJI MOGU DA UTIČU NA BEZBJEDNOST VAZDUŠNOG SAOBRAĆAJA
	/
15	USLOVI ZA OBJEKTE KOJI MOGU DA UTIČU NA PROMJENE U VODNOM REŽIMU
	/
16	MOGUĆNOST FAZNOG GRAĐENJA OBJEKTA
	Kroz projektnu dokumentaciju se definiše fazna izgradnja i potrebna površina zemljišta za svaku fazu.
17	USLOVI ZA PRIKLJUČENJE NA INFRASTRUKTURU
	U svemu prema izvodu iz DUP-a »Topolica III« - izmjene i dopune. Tehničku dokumentaciju izraditi u skladu sa važećim propisima, standardima i zakonskom regulativom, te priključenje objekata na infrastrukturnu mrežu projektovati prema uslovima dobijenim od nadležnih javnih preduzeća.
17.1.	Uslovi priključenja na elektroenergetsku infrastrukturu
	<u>Elektroenergetska infrastruktura:</u> Upućuje se investitor da pri izradi tehničke dokumentacije (idejni projekat ili glavni projekat) mora poštovati Tehničke preporuke EPCG i to: <ul style="list-style-type: none"> • Tehnička preporuka za priključenje potrošača na niskonaponsku mrežu TP-2 (dopunjeno izdanje); • Tehnička preporuka – Tipizacija mjernih mjesta; • Uputstvo i tehnički uslovi za izbor i ugradnju ograničivača strujnog opterećenja; • Tehnička preporuka TP-1b-Distributivna transformatorska stanica DTS- EPCG 10/04 kV. Tehničke preporuke dostupne su na sajtu EPCG. Investitor je obavezan da od Elektrodistribucije Bar pribavi potvrdu o ometanju/neometanju elektroenergetskih instalacija na urbanističkoj parceli/lokaciji.
17.2.	Uslovi priključenja na vodovodnu i kanalizacionu infrastrukturu

	U svemu prema izvodu iz DUP-a »Topolica III« izmjene i dopune, grafički prilog Hidrotehnička infrastruktura i tehničkim uslovima za izradu projektne dokumentacije za priključenje na hidrotehničku infrastrukturu propisanim od strane d.o.o. »Vodovod i kanalizacija« Bar.
17.3.	Uslovi priključenja na saobraćajnu infrastrukturu
	Prema izvodu iz DUP-a »Topolica III« - izmjene i dopune, grafički prilog »Saobraćaj«.
17.4.	Ostali infrastrukturni uslovi
	<p><u>Elektronska komunikacija:</u> Upućuje se investitor da, pri izradi tehničke dokumentacije iz oblasti elektronskih komunikacija, mora poštovati sledeće pravilnike:</p> <ul style="list-style-type: none"> • Pravilnik o širini zaštitnih zona i vrsti radio koridora u kojima nije dopušteno planiranje i gradnja drugih objekata (»Sl. list CG«, br. 33/14), kojim se propisuju način i uslovi određivanja širine zaštitnih zona elektronskih komunikacionih mreža, elektronske komunikacione infrastrukture i povezane opreme i radio koridora u čijoj zoni nije dopušteno planiranje i gradnja drugih objekata; • Pravilnik o tehničkim i drugim uslovima za projektovanje, izgradnju i korišćenje elektronske komunikacione mreže, elektronske komunikacione infrastrukture i povezane opreme u objektima (»Sl. list CG«, br. 41/15), kojim se propisuju tehnički i drugi uslovi za projektovanje, izgradnju i korišćenje elektronske komunikacione mreže, elektronske komunikacione infrastrukture i povezane opreme u poslovnim i stambenim objektima; • Pravilnik o uslovima za planiranje, izgradnju, održavanje i korišćenje pojedinih vrsta elektronskih komunikacionih mreža, elektronske komunikacione infrastrukture i povezane opreme, koji propisuju uslovi za planiranje, izgradnju, održavanje i korišćenje pojedinih vrsta elektronskih komunikacionih mreža, elektronske komunikacione infrastrukture i povezane opreme u Crnoj Gori; • Pravilnik o zajedničkom korišćenju elektronske komunikacione infrastrukture i povezane opreme, (»Sl. list CG«, br. 52/14), kojim se propisuju uslovi i način zajedničkog korišćenja elektronske komunikacione infrastrukture i povezane opreme, kao i mjere za povećanje razpoloživosti slobodnih kapaciteta u toj infrastrukturi. <p><u>Web sajтови:</u></p> <ul style="list-style-type: none"> - Sajt na kome se nalaze relevantni propisi u skladu sa kojim se obavlja izrada tehničke dokumentacije http://www.ekip.me/regulativa/ - Sajt na kome Agencija objavljuje podatke o postojećem stanju elektronske komunikacione infrastrukture http://ekinfrastruktura.ekip.me/ekip.me kao i - adresa web portala http://ekinfrastruktura.ekip.me/ekip/login.jsp preko koga sve zainteresovane strane od Agencije za telekomunikacije i poštansku djelatnost mogu da zatraže otvaranje korisničkog naloga, kako bi pristupili georeferenciranoj bazi podataka elektronske komunikacione infrastrukture.
18	POTREBA IZRADE GEODETSKIH, GEOLOŠKIH (GEOTEHNIČKIH, INŽENJERSKO- GEOLOŠKIH, HIDROGEOLOŠKIH, GEOMEHANIČKIH I SEIZMIČKIH) PODLOGA, KAO I VRŠENJA GEOTEHNIČKIH ISTRAŽNIH RADOVA I DRUGIH ISPITIVANJA
	Za potrebe projektovanja odnosno izradu idejnih i glavnih projekata izraditi elaborat o geološkim istraživanjima u skladu sa Zakonom o geološkim istraživanjima (»Sl. list RCG«, br. 28/93, 27/94, 42/94, 26/07, "Sl.list CG", br. 28/11). Detaljna geološka istraživanja tla obavezno se vrše prije izrade tehničke dokumentacije za izgradnju objekata iz tačke 7 citiranog Zakona.

	Izgradnji objekata mora da prethodi detaljno geomehaničko ispitivanje terena;		
	Tehničku dokumentaciju raditi isključivo na osnovu ažurnih geodetskih snimaka terena, geoloških i hidrogeoloških podataka, kao i rezultata o geomehaničkim ispitivanjima terena.		
	Potrebno je obezbediti seizmičku stabilnost konstruktivnog sistema na IX stepen seizmičkog intenziteta po MCS skali.		
19	POTREBA IZRADE URBANISTIČKOG PROJEKTA		
	/		
20	URBANISTIČKO-TEHNIČKI USLOVI ZA ZGRADE SADRŽE I URBANISTIČKE PARAMETRE		
	Oznaka urbanističke parcele	UP 29	UP 32
	Površina urbanističke parcele	349 m²	442 m²
	Maksimalni indeks zauzetosti	0.40 Max pov.pod obj. 140 m²	0.4 Max pov.pod obj. 177 m²
	Maksimalni indeks izgrađenosti	2	2
		Indeks izgrađenosti i maksimalan broj nadzemnih etaža su dati kao maksimalno dozvoljene veličine koje se kombinuju u odnosu na površinu svake urbanističke parcele i sve ostale uslove (parkiranje, ozelenjavanje, građevinska linija), tako da se ne mogu ostvariti na svakoj parceli sve tri maksimalne veličine.	
	Bruto građevinska površina objekata (max BGP)	698 m²	884 m²
		Podzemne etaže u kojima je organizovano parkiranje, garažiranje ili ekonomski i pomoćni sadržaji u službi osnovne funkcije objekta (SPA, wellness, teretane), ne ulaze u obračun građevinske bruto površine objekta.	
	Maksimalna spratnost objekta	7 nadzemnih etaža	7 nadzemnih etaža
		Spratnost objekata data je kao maksimalni broj nadzemnih etaža .Ukoliko to uslovi terena dozvoljavaju, što će se provjeriti prethodnim geotehničkim ispitivanjima (koj su obavezni za svakog investitora) za konkretnu lokaciju, može se odobriti izgradnja podzemne (ili podzemnih) etaža Po. Moguća je izgradnja i više podzemnih etaža, ukoliko se u fazi izrade tehničke dokumentacije to ocijeni kao moguće rješenje.Maksimalna spratnost data je na osnovu namjene objekata i gustine stanovanja, karakteristika terena, postojeće	

		<p>spratnosti i poštovanja ambijentalnih odrednica postojeće izgrađene strukture neizgrađenog prostora. Spratnost objekata je posljedica kombinacije dozvoljenih indeksa u odnosu na površinu parcele i primjene svih ostalih uslova zadatih Planom (Saobraćaj, Pejzažna arhitektura, Elektroenergetika, Hidrotehničke instalacije, Telekomunikaciona infrastruktura).</p> <p>Prema položaju u objektu etaže mogu biti podzemne i to je podrum i nadzemne tj. suteren, prizemlje, sprat(ovi) i potkrovlje. Oznake etaža su: Po (podrum), Su (suteren) P (prizemlje), 1 do n (spratovi), Pk (potkrovlje).</p>
Maksimalna visinska kota objekta		<p>Prema izvodu iz DUP-a »Topolica III«-izmjene i dopune, grafički prilog Nivelacija i regulacija.</p> <ul style="list-style-type: none"> ▫ Kota prizemlja dozvoljena je do 1,0 m od iznad kote konačno uređenog i nivelisanog terena oko objekta. ▫ Kota prizemlja čija je namjena stanovanje može biti do max.1,0 m iznad kote konačno uređenog i nivelisanog terena oko objekta. ▫ Kote prizemlja objekata sa sadržajima poslovanja mogu biti izdignute iznad kote konačno uređenog i nivelisanog terena oko objekta max. 20 cm . <p>Najveća visina etaže za obračun visine građevine, mjerena između gornjih kota međuetaznih konstrukcija iznosi:</p> <ul style="list-style-type: none"> - za garaže i tehničke prostorije do 3,0 m; - za stambene etaže do 3,5 m; - za poslovne etaže do 4,5 m; - izuzetno za osiguranje prolaza za pristup interventnih i dostavnih vozila, najveća visina prizemne etaže na mjestu prolaza iznosi 4,5 m.
Parametri za parkiranje odnosno garažiranje vozila		<p>Parkiranje se rješava na urbanističkim parcelama, u podzemnim etažama objekta, u objektu ili na slobodnoj površini parcele, na način i po normativima kako je to dato u poglavlju Saobraćaj.</p> <p>U grafičkom dijelu Plana definisani su ulazi u parcelu za formiranje rampi, koji su obavezni, a rampe se definišu u okviru projekta objekta i uređenja parcele.</p> <p>U cilju ispunjavanja uslova iz Plana i</p>



pribavljanja odobrenja za građenje za postojeće objekte u Bloku 5, preporučuje se i dozvoljava udruživanje urbanističkih parcela. Uslov za izgradnju objekta je obezbjeđivanje potrebnog broja parking mjesta. Tačan broj potrebnih parking mjesta za svaki objekat biće određen nakon dostavljanja projektne dokumentacije, a uz poštovanje navedenih normativa. Planirane kapacitete za parkiranje projektovati na bazi normativa iz poglavlja Saobraćaj.

Uslovi za projektovanje parkinga i garaža u okviru urbanističke parcele

- Kod formiranja otvorenih parkinga može se koristiti sistem upravnog, uzdužnog, i kosog parkiranja ili njihova kombinacija, a veličina parking mjesta i parkirne saobraćajnice po standardima;

- Obrada otvorenih parkinga treba da je takva da omogući maksimalno ozelenjavanje. Preporuka je da se koristi zastor od prefabrikovanih elemenata (beton-trava) i uz ili između parkinga se može zasaditi drveće;

- Garaže u objektu se mogu izvesti u podzemnim i/ili nadzemnim etažama, kao klasične ili mehaničke, a broj etaža nije ograničen;

- Ulaz i izlaz iz garaže potrebno je riješiti prema postojećim saobraćajnim tokovima na tom lokalitetu, vodeći računa o unapređenju postojećeg stanja. Tačan položaj priključka garaže na javne saobraćajnice, definišaće se na nivou tehničke dokumentacije, bez izdvajanja posebne parcele za pristup. Preporuka je da se ulaz i izlaz iz garaže objedine tj. da imaju zajedničku kontrolu;

- Izbor tipa rampe izvršiti prema analizama u cilju postizanja što bolje ekonomičnosti i iskorišćenosti date lokacije;

- Širina prave rampe min. 3,75m za jednosmjerne, a 6,50m za dvosmjerne;

- Širina kružne rampe min. 4,70m za jednosmjerne, a 8,10m za dvosmjerne;

- Slobodna visina garaže min. 2,3 m;

- Podužni nagib rampi u zavisnosti od veličine garaže:



1) kružne rampe bez obzira na veličinu garaže max. 12% za otkrivene i max 15% za pokrivene,

2) prave rampe za garaže do 1500m² mogu

	<p>imati nagib max18% za pokrivene i max15% za otkrivene,</p> <p>3) za veće garaže od 1500m² prave rampe max. 12% za otkrivene i max15% za pokrivene;</p> <p>4) za parkirališta do 4 vozila - 20%.</p> <ul style="list-style-type: none"> - Na početku i na kraju rampe izvršiti ublažavanje nagiba - Parking mjesta upravna na osu kolovoza predvideti sa dimenzijama min2,5 x 5,0 m, sa širinom prolaza 5,5 m do 6,0 m, a za podužna sa dimenzijama 6.0m x 2,5m, sa širinom prolaza min3,5 m; - Parking mjesta koja sa jedne podužne strane ima stub, zid, ogradu itd proširuje se za 0.3-0.6m; - Prilikom projektovanja i izgradnje garaže pridržavati se pravilnika o tehničkim zahtjevima za zaštitu garaža za putničke automobile od požara i eksplozija (Službeni list CG, br13/07 i 32/11) - Gabarit podzemne garaže može biti veći od gabarita objekta, ukoliko ne postoje neka druga tehnička ograničenja. a najviše 5.0m od regulacione linije i 5.0m od susjedne urbanističke parcele - Prilikom izrade Tehničke dokumentacije za izgradnju podzemnih garaža ukoliko je potrebno predvidjeti mjere obezbjeđenja postojećih objekata u neposrednoj blizini planirane podzemne garaže. - Ne dozvoljava se postavljanje pojedinačnih garaža za jedno ili manji broj vozila izvedenih na vizuelno neprihvatljiv način. Nije dozvoljeno pretvaranje garaža u druge namjene (prodavnice, auto radionice, servise i slicno). -Na parkinzima u zoni zahvata, na urbanističkim parcelama, sprovesti mjere pejzažnog uređenja i oplemenjenja predmetne površine (npr. djelimicno popločanje, više manjih pergolom natkrivenih površina, zasad adekvatnog zelenila,..), a sve u cilju ublažavanja negativnosti koje betonirana površina ima na ukupni pejzaž. <p>Turizam – Hoteli 50PM/100soba; Stanovanje-individualno 1PM/1 stan; Stanovanje-kolektivno 1PM/1 stambena jedi.; Ugostiteljstvo 25 PM/1000m² korisne površ.; Sportski objekti 0,3 PM/gledaocu; Bolnica 25 PM/1000m² korisne površine;</p>
--	---

		<p>Pošta, Banka 20 PM/1000m² korisne površine; Trgovina 20 PM/1000m² korisne površine; Škole 0,25 PM/1 zaposlenom; Poslovanje (administracija) 10 PM/1000m²; Industrija i Skladišta 0,25 PM/1 zaposlenom;</p>
	<p>Smjernice za oblikovanje i materijalizaciju, posebno u odnosu na ambijentalna svojstva područja</p>	<p>Oblikovanje prostora i materijalizacija Rješavanjem zahtjeva korisnika za gradnjom novih ili intervencijama na postojećim objektima, uz striktnu kontrolu tehničke dokumentacije i realizacije, doprinijeće se unapredjenju arhitektonskih i likovnih vrijednosti samih objekata, a samim tim i ukupne slike naselja i grada.</p> <p>Arhitektonske volumene objekata potrebno je pažljivo projektovati u skladu sa namjenom objekta i značajem lokacije, sa ciljem postizanja homogene slike naselja i grada.</p> <p>Fasade objekata kao i krovne pokrivače predvidjeti od kvalitetnog i trajnog materijala i kvalitetno ugraditi.</p> <p>UTU za urbanističke parcele definišu se građevinskom i regulacionom linijom, indeksom izgrađenosti i zauzetosti parcele i maksimalnom i minimalnom visinom i spratnošću objekta, a sve u skladu sa Pravilnikom o bližem sadržaju i formi planskog dokumenta, kriterijumima namjene površina, elementima urbanističke regulacije i jedinstvenim grafičkim simbolima („Sl. list CG“ broj 24/10).</p> <p>Oblikovanje objekata</p> <p>Urbanistički koncept izgradnje mora uvažavati oblikovanje urbanističko-arhitektonskih cjelina na savremen način, s obzirom da se radi o gradskom centru uz korišćenje i kombinovanje tradicionalnih materijala i proporcija na savremen način koji će dati karakter svakom objektu u skladu sa njegovom namjenom. <u>Objekti uz Bulevar 24. novembra se postavljaju obavezno na građevinsku liniju.</u></p> <p>Za sve značajne objekte, komplekse ili blokove (udružene urbanističke parcele) u okviru definisanih namjena, obavezna je (za T1) ili se preporučuje se izrada idejnog rješenja ili izrada jedinstvene projektno dokumentacije sa mogućnošću i preporukom sprovođenja Javnog konkursa.</p> <p>Za objekte turizma T1, centralnih djelatnosti,</p>

		<p>multifunkcionalnog centra i urbanističkih parcela centralnih funkcija, udruženih urbanističkih parcela, Stručna služba može da ocijeni potrebu izrade Javnog konkursa za urbanističko-arhitektonsko rješenje, u skladu sa članom 30 Zakona o uređenju prostora i izgradnji objekata.</p>
	<p>Uslovi za unapređenje energetske efikasnosti</p>	<p>U procesu uspostavljanja održive potrošnje energije prioritet treba dati racionalnom planiranju potrošnje, tj. implementaciji mjera energetske efikasnosti u sve segmente energetskog sistema.</p> <p>Održiva gradnja je svakako jedan od značajnijih segmenata održivog razvoja koji uključuje:</p> <ul style="list-style-type: none"> - Upotrebu građevinskih materijala koji nisu štetni po životnu sredinu; - Energetsku efikasnost zgrada; - Upravljanje otpadom nastalim prilikom izgradnje ili rušenja objekata. <p>Energetski i ekološki održivo graditeljstvo teži:</p> <ul style="list-style-type: none"> - Smanjenju gubitaka toplote iz objekta poboljšanjem toplotne zaštite spoljnih elemenata i povoljnim odnosom osnove i volumena zgrade; - Povećanju toplotnih dobitaka u objektu povoljnom orijentacijom zgrade i korišćenjem sunceve energije; - Korišćenju obnovljivih izvora energije u zgradama (sunce, vjetar, biomasa itd.); - Povećanju energetske efikasnosti termoenergetskih sistema. <p>Cilj sveobuhvatne uštede energije, a time i zaštite životne sredine je stvoriti preduslove za sistemsku sanaciju i rekonstrukciju postojećih zgrada, a zatim i povećanje obavezne toplotne zaštite novih objekata. Prosjecni stariji postojeći objekti godišnje troše 200-300 kWh/m² energije za grijanje, standardno izolovane kuće ispod 100, savremene niskoenergetske kuće oko 40, a pasivne 15 kWh/m² i manje.</p> <p>Nedovoljna toplotna izolacija dovodi do povećanih toplotnih gubitaka zimi, hladnih spoljnih konstrukcija, oštećenja nastalih vlagom (kondenzacijom) kao i pregrijavanja prostora ljeti. Posljedice su oštećenja</p>

		<p>konstrukcije, nekonforno i nezdravo stanovanje i rad. Zagrijavanje takvih prostora zahtjeva veću količinu energije što dovodi do povećanja cijene korišćenja i održavanja prostora, ali i do većeg zagađenja životne sredine. Poboľšanjem toplotno izolacionih karakteristika zgrade moguće je postići smanjenje ukupnih gubitaka toplote za prosječno 40 do 80%.</p> <p>Kod gradnje novih objekata važno je već u fazi idejnog projekta u saradnji sa projektantom predvidjeti sve što je potrebno da se dobije kvalitetna i optimalna energetska efikasna zgrada.</p> <p>Zato je potrebno:</p> <ul style="list-style-type: none"> - Analizirati lokaciju, orijentaciju i oblik objekta; - Primjeniti visoki nivo toplotne izolacije potpunog spoljnog omotaca objekta i izbjegavati toplotne mostove; - Iskoristiti toplotne dobitke od sunca i zaštititi se od pretjeranog osunčanja; <p>Koristiti energetska efikasna sistema grijanja, hlađenja i ventilacije, i kombinovati ga sa obnovljivim izvorima energije.</p>
21	DOSTAVLJENO: Podnosiocu zahtjeva, u spise predmeta, urbanističko-građevinskoj inspekciji i arhivi.	
22	OBRADIVAČI URBANISTIČKO-TEHNIČKIH USLOVA:	
23	OVLAŠĆENO SLUŽBENO LICE:	
24	 M.P. <i>M. Pačević</i>	<p>potpis ovlašćenog službenog lica</p> 
25	PRILOZI	
	<ul style="list-style-type: none"> - Grafički prilozi iz planskog dokumenta - Tehnički uslovi d.o.o. "Vodovod I kanalizacija" – Bar - List nepokretnosti i kopija katastarskog plana 	



Crna Gora
O P Š T I N A B A R

Sekretarijat za uređenje prostora

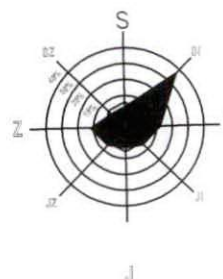
Broj: 07-014/21-86/3
Bar, 22.03.2021. godine

IZVOD IZ ID DUP-A »TOPOLICA III« - izmjene i dopune
Za urbanističke parcele **UP 29 i UP 32**, u zoni »C«, bloku »5«.

Ovjerava:
Samostalni savjetnik III


Arh. **Lara Dabanović**, spec.sci.

IZMJENE I DOPUNE DUP-a TOPOLICA III



LEGENDA:

	Granica plana
	Granica i broj katastarske parcele

Namjena:

	Površine stanovanja male gustine
	Površine stanovanja veće gustine
	Površine sporta i rekreacije
	Objekti elektroenergetske infrastrukture
	Poljoprivredne površine-rasadnici i drugo poljoprivredeno zemljište
	Površinske vode
	Kanal
	Ostale prirodne površine
	Površine saobraćajne infrastrukture

Bonitet:

	Dobar
	Loš
	Objekat predviđen za rušenje
	Objekti koji su evidentirani na terenu a nema ih na podlozi ,ili su u izgradnji

Fizička struktura:

	Postojeći objekti i spratnost
	Skladišta, servisi

ODLUKA O DONOŠENJU IZMJENE I DOPUNE
DETALJNOG URBANISTIČKOG PLANA "TOPOLICA III"
BR:030-290
DATUM:18.07.2016. godine

PREDSJEDNIK SKUPŠTINE
Radomir Novaković

Sekretarijat za uređenje prostora, komunalno-
-stambene poslove i zaštitu životne sredine
Sekretar Sekretarijata, Suzana Crnovršanin

NAMJENA POVRŠINA SA FIZIČKOM STRUKTUROM

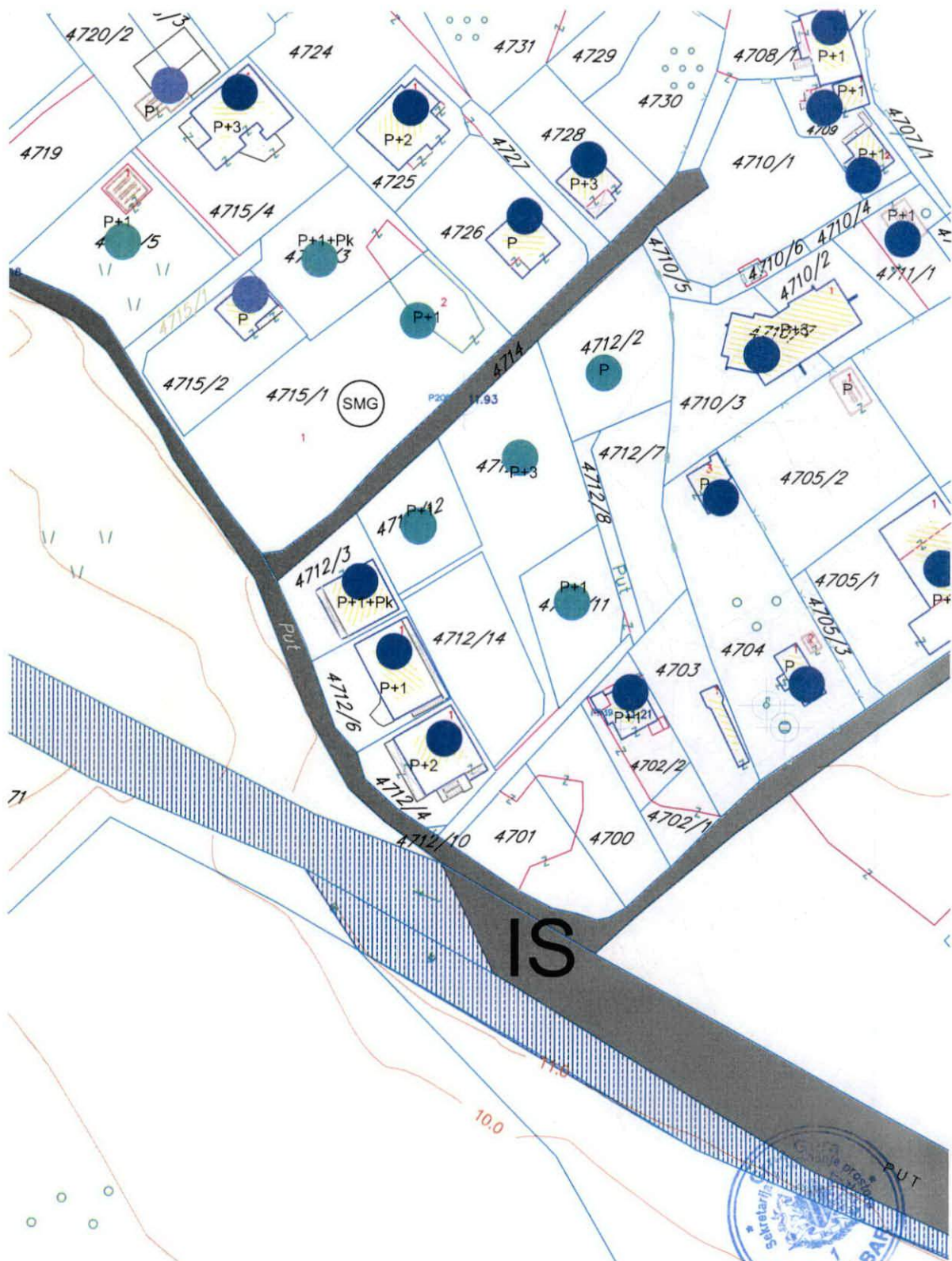
Postojeće stanje

R 1:1000

naručilac :	Opština Bar	
obrađivač :	MONTENEGRO projekt	
direktor :	Vasilije Đukanović, dipl.pravnik	
odgovorni planer:	mr Jadranka Popović, dipl.ing.arh.	
odgovorni planer faze:	Svetlana Ojdanić, dipl.prost.planer	

maj, 2016. godine















list br.3



IZMJENE I DOPUNE DUP-a TOPOLICA III

Legenda:

Namjena

	Površine centralnih djelatnosti
	Površine stanovanja veće gustine
	Površine za turizam-Hoteli
	Površine sporta i rekreacije
	Površine javne namjene
	Površinske vode
	Objekti elektroenergetske infrastrukture
	Objekti komunalne infrastrukture (boksevi za kontejnere)
	Površine drumskog saobraćaja
	Površine drumskog saobraćaja (koridor po GUP-u Bar-a)
	Parking
	Granica urbanističke parcele
	Oznaka urbanističke parcele
	Granica plana

ODLUKA O DONOŠENJU IZMJENE I DOPUNE
DETALJNOG URBANISTIČKOG PLANA "TOPOLICA III"
BR:030-290
DATUM:18.07.2016. godine

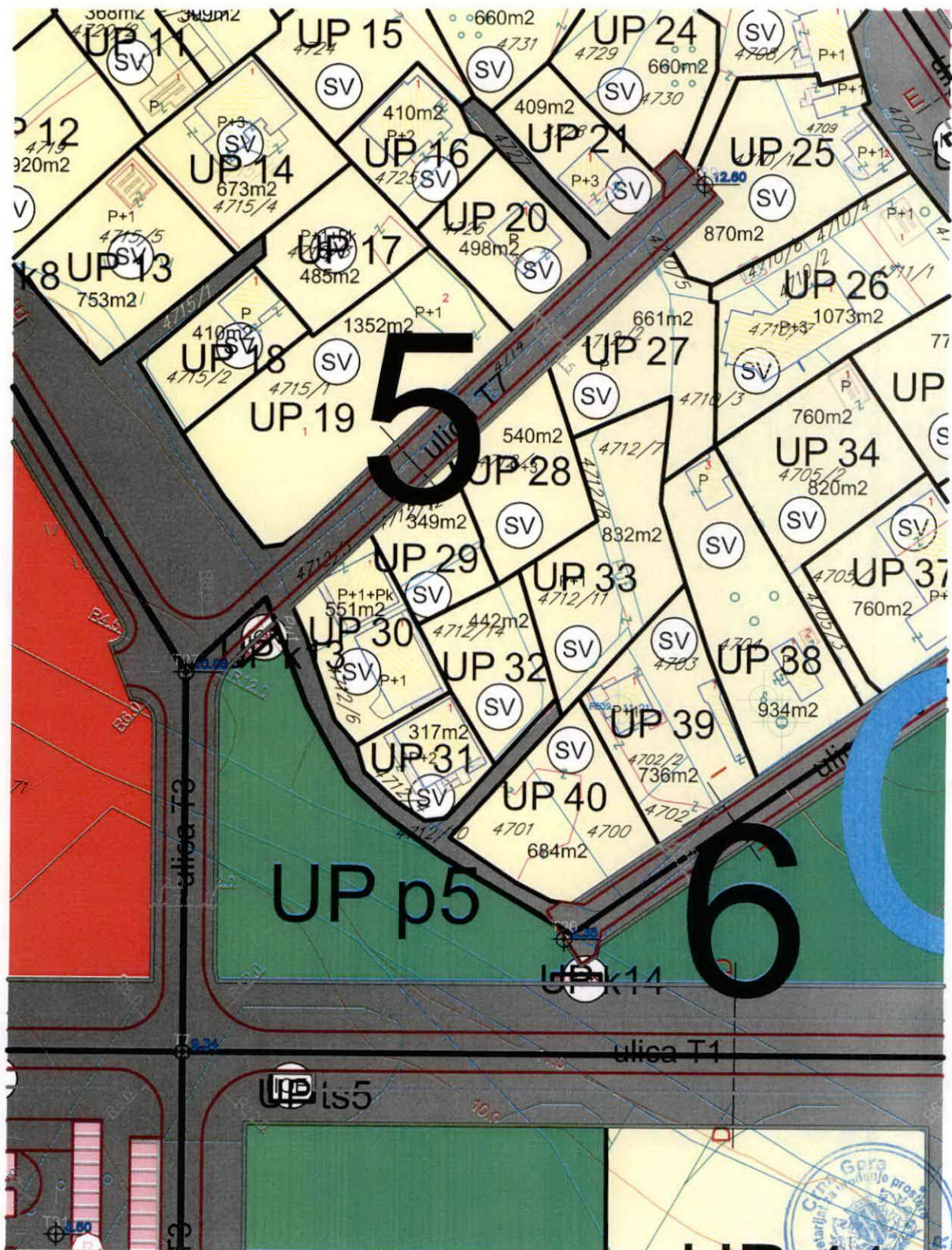
PREDSJEDNIK SKUPŠTINE
Radomir Novaković

Sekretarijat za uređenje prostora, komunalno-
stambene poslove i zaštitu životne sredine
Sekretar Sekretarijata, Suzana Crnovršanin

NAMJENA POVRŠINA	
Plan	R 1:1000
naručilac :	Opština Bar
obrađivač :	MONTENEGRO <i>projekt</i>
direktor :	Vasilije Đukanović, dipl.pravnik
odgovorni planer:	mr Jadranka Popović, dipl.ing.arh.
odgovorni planer faze:	Svetlana Ojdanić, dipl.prost.planer
















maj, 2016. godine

list br.5



IZMJENE I DOPUNE DUP-a TOPOLICA III

Legenda:

	Granica plana	
	Granica i broj katastarske parcele	
	Postojeći objekat i spratnost	
	Granica urbanističke parcele	
	Oznaka urbanističke parcele	
	Građevinska linija GL1	
	Regulaciona linija RL	
	Ivičnjak	
	Kolsko-pješačke površine	
	Pješačke površine	
	Osovine saobraćajnice	
	Površine drumskog saobraćaja (koridor po GUP-u Bar-a)	
	Objekti komunalne infrastrukture (boksevi za kontejnere)	
	Parking	

Linearno zelenilo-drvodred

ODLUKA O DONOŠENJU IZMJENE I DOPUNE
DETALJNOG URBANISTIČKOG PLANA "TOPOLICA III"
BR:030-290
DATUM:18.07.2016. godine

PREDSJEDNIK SKUPŠTINE
Radomir Novaković

Sekretarijat za uređenje prostora, komunalno-
stambene poslove i zaštitu životne sredine
Sekretar Sekretarijata, Suzana Crnovršanin

PARCELACIJA, NIVELACIJA I REGULACIJA

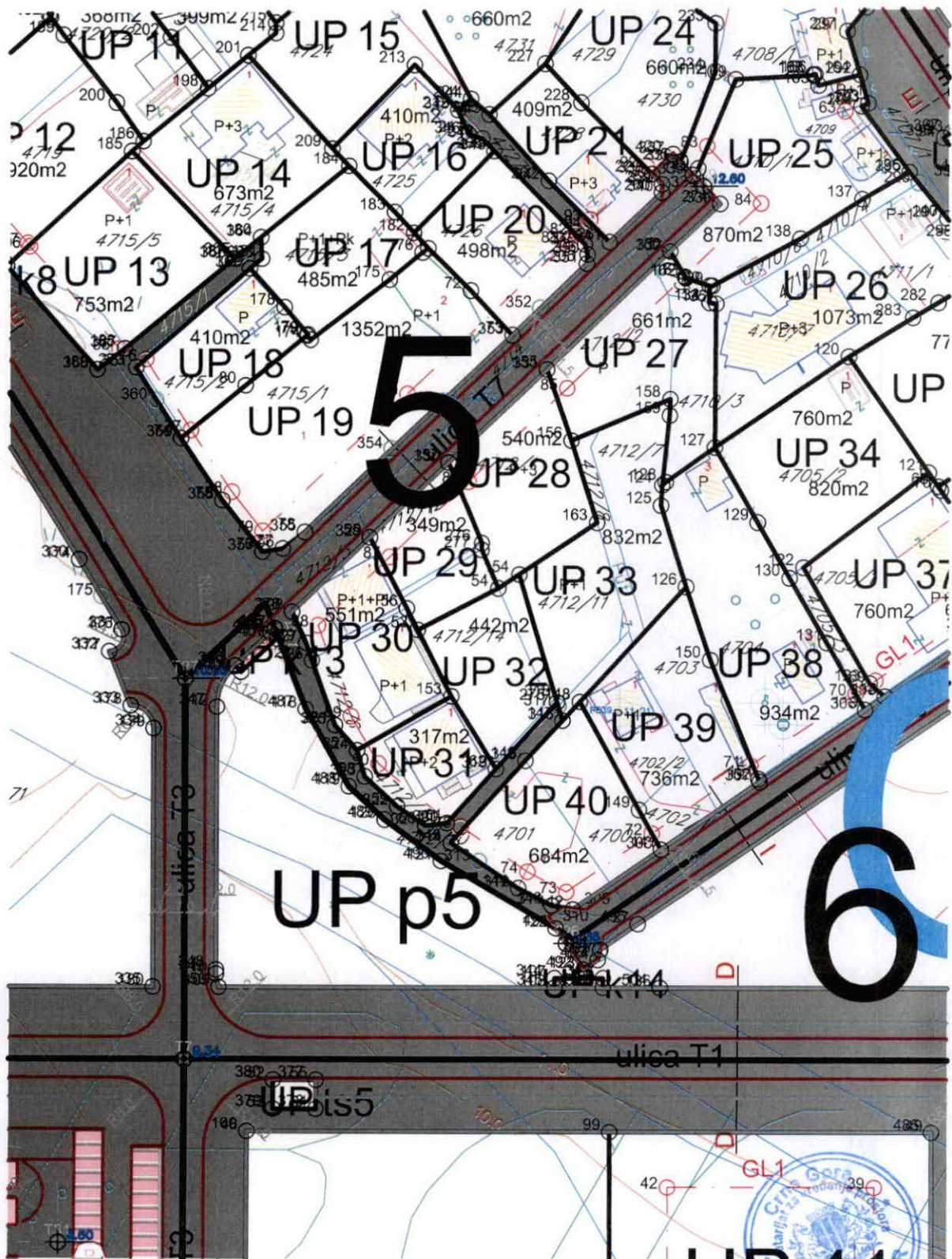
Plan



naručilac :	Opština Bar	
obrađivač :	MONTENEGRO <i>projekt</i>	
direktor :	Vasilije Đukanović, dipl.pravnik	
odgovorni planer:	mr Jadranka Popović, dipl.ing.arh.	
odgovorni planer faze:	Svetlana Ojdanić, dipl.prost.planer	

maj, 2016. godine

list br.6



5

6

UP p5

ulica T1



KOORDINATE KARAKTERISTIČNIH TAČKA URBANISTIČKIH PARCELA UP

UP29:

BROJ	Position X	Position Y
53	6591040.99	4662924.49
54	6591055.04	4662931.65
55	6591032.61	4662940.47
56	6591039.09	4662928.22
157	6591046.33	4662953.43
276	6591052.17	4662939.44
277	6591052.11	4662938.30

UP32:










BROJ	Position X	Position Y
53	6591040.99	4662924.49
54	6591055.04	4662931.65
62	6591054.75	4662900.21
153	6591046.91	4662912.88
154	6591058.70	4662934.04
275	6591065.37	4662911.83



IZMJENE I DOPUNE DUP-a TOPOLICA III

Legenda:

Namjena

	Površine centralnih djelatnosti
	Površine stanovanja veće gustine
	Površine za turizam-Hoteli
	Površine sporta i rekreacije
	Površine javne namjene
	Površinske vode
	Objekti elektroenergetske infrastrukture
	Objekti komunalne infrastrukture (boksevi za kontejnere)
	Površine drumskog saobraćaja
	Površine drumskog saobraćaja (koridor po GUP-u Bar-a)
	Granica urbanističke parcele
	Oznaka urbanističke parcele
	Linearno zelenilo-drvoored
	Parking
	Granica plana


ODLUKA O DONOŠENJU IZMJENE I DOPUNE
DETALJNOG URBANISTIČKOG PLANA "TOPOLICA III"
BR:030-290
DATUM:18.07.2016. godine

PREDSJEDNIK SKUPŠTINE
Radomir Novaković

Sekretarijat za uređenje prostora, komunalno-
-stambene poslove i zaštitu životne sredine
Sekretar Sekretarijata, Suzana Crnovršanin

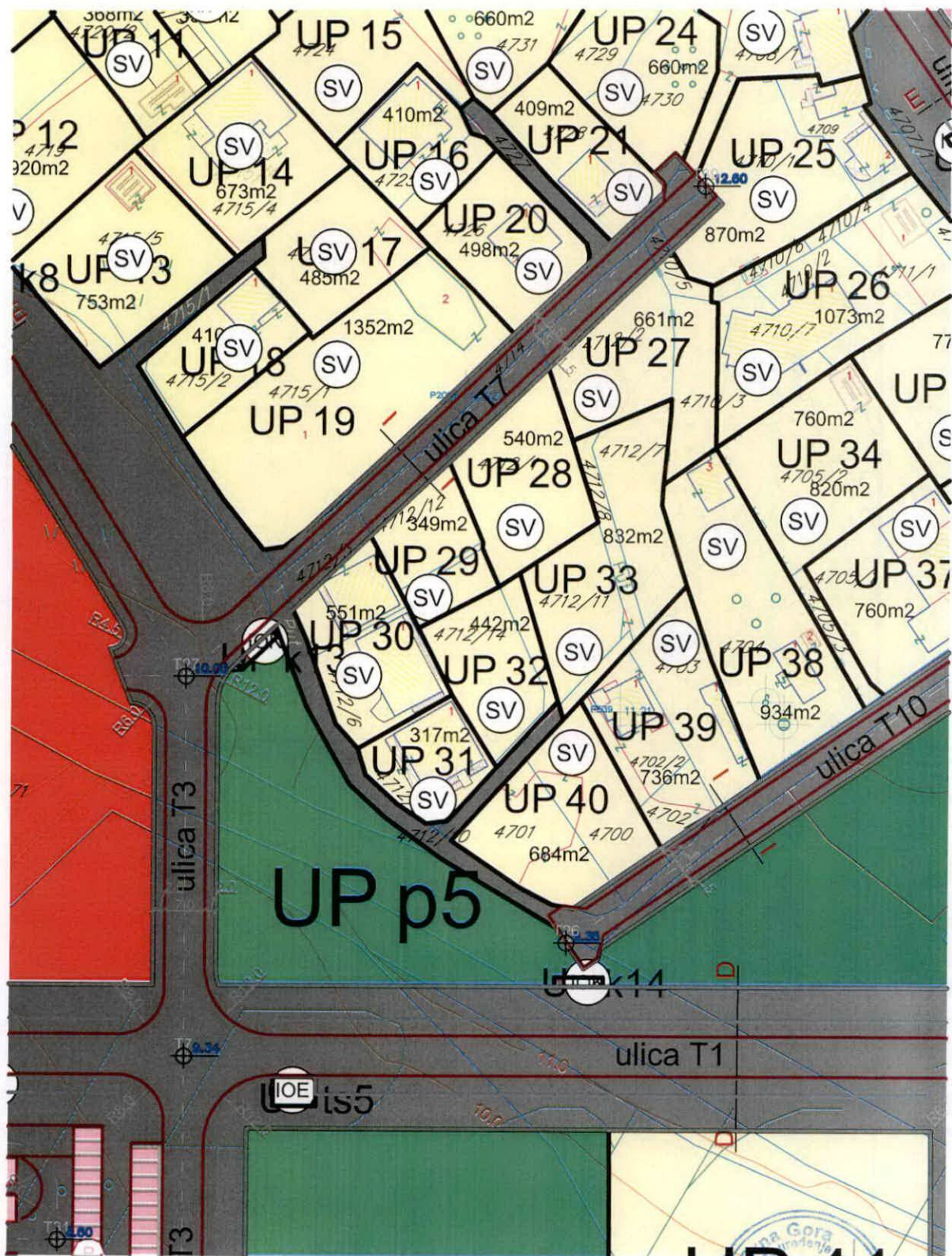


USLOVI ZA SPROVOĐENJE PLANA

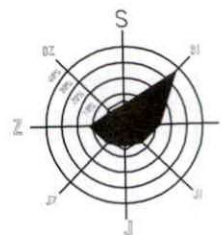
Plan	R 1:1000	
naručilac :	Opština Bar	
obrađivač :	MONTENEGRO <i>projekt</i>	
direktor :	Vasilije Đukanović, dipl.pravnik	
odgovorni planer:	mr Jadranka Popović, dipl.ing.arh.	
odgovorni planer faze:	Svetlana Ojdanić, dipl.prost.planer	

maj, 2016. godine

list br.7



IZMJENE I DOPUNE DUP-a TOPOLICA III



LEGENDA:

	Granica plana		
	Granica katastarske parcele		
	Oznaka katastarske parcele		
	Građevinska linija GL1		
	Granica urbanističke parcele		Građevinska linija GL2
	Oznaka urbanističke parcele		Parking
	Površina urbanističke parcele		Drvored
	Ivičnjak		Površine drumskog saobraćaja (koridor po GUP-u Bar-a)
	Kolsko-pješačke površine		
	Pješačke površine		
	Osovina saobraćajnice		
	Oznaka mjesta priključka		
	Oznaka presjeka tangenata		

ODLUKA O DONOŠENJU IZMJENE I DOPUNE
DETALJNOG URBANISTIČKOG PLANA "TOPOLICA III"
BR:030-290
DATUM:18.07.2016. godine

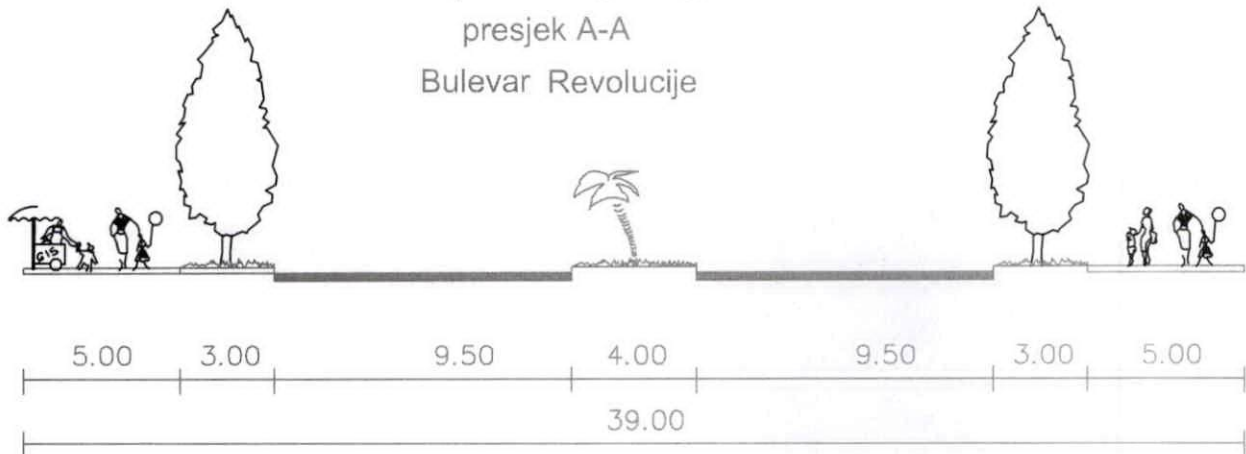
PREDSJEDNIK SKUPŠTINE
Radomir Novaković

Sekretarijat za uređenje prostora, komunalno-
-stambene poslove i zaštitu životne sredine
Sekretar Sekretarijata, Suzana Crnovršanin

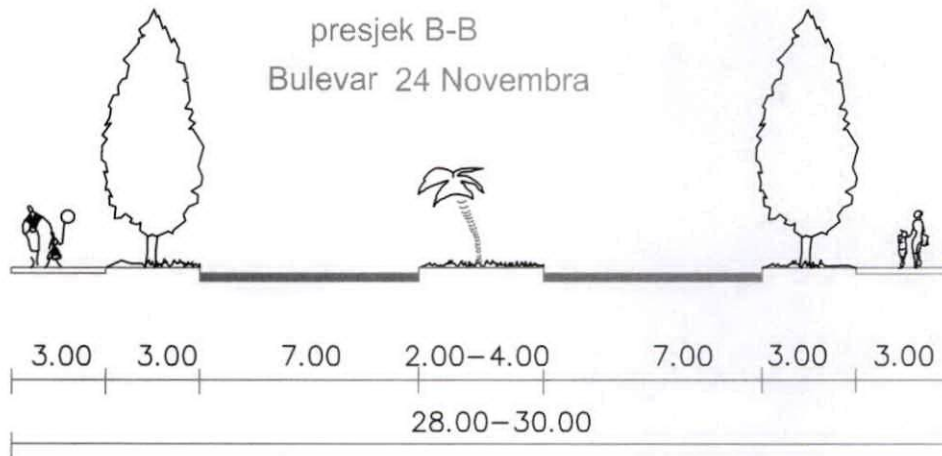
SAOBRAĆAJ		
Plan		
naručilac :	Opština Bar	
obrađivač :	MONTENEGRO <i>projekt</i>	
direktor :	Vasilije Đukanović, dipl.pravnik	
odgovorni planer:	mr Jadranka Popović, dipl.ing.arh.	
odgovorni planer faze:	Dašić Zoran, dipl.ing.građ.	

Poprečni presjeci


presjek A-A
Bulevar Revolucije



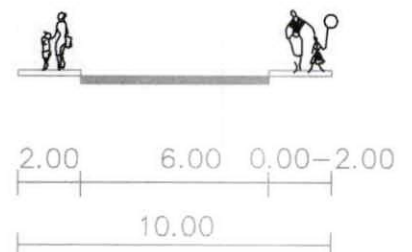
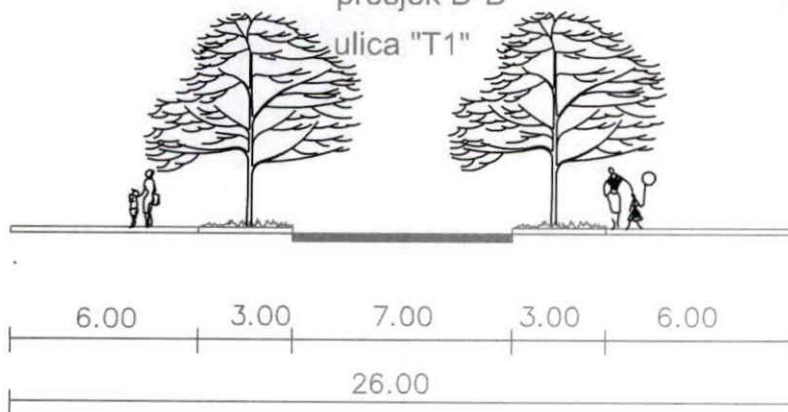
presjek B-B
Bulevar 24 Novembra



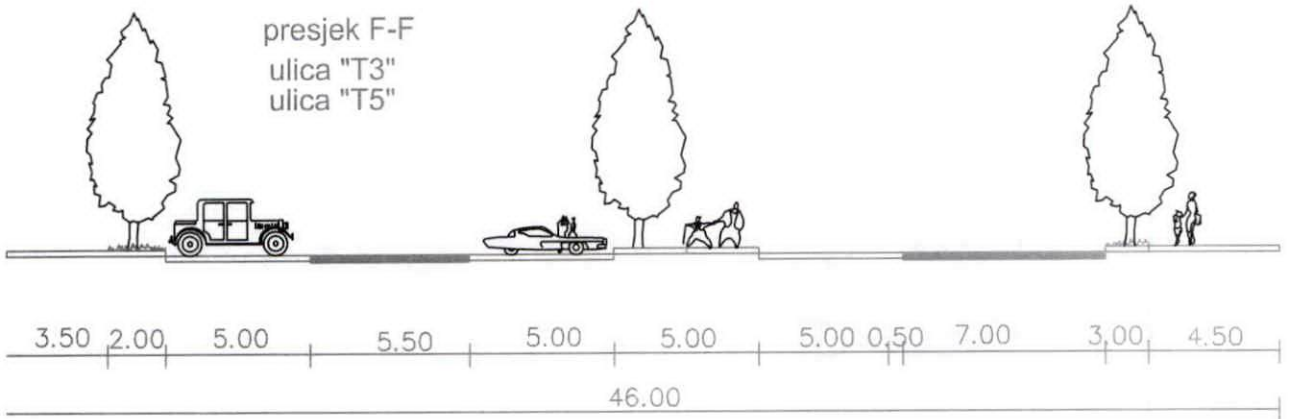
presjek C-C
Bulevar Jovana Tomaševića



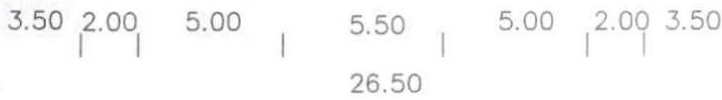
presjek D-D
ulica "T1"




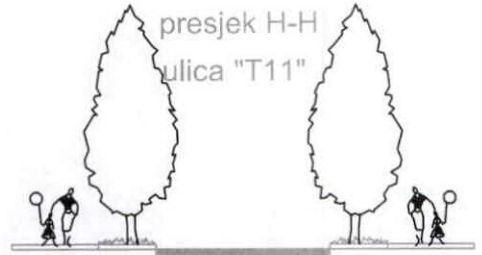
presjek F-F
ulica "T3"
ulica "T5"



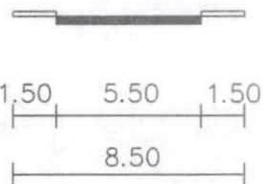
presjek G-G
ulica "T4"
ulica "T5"



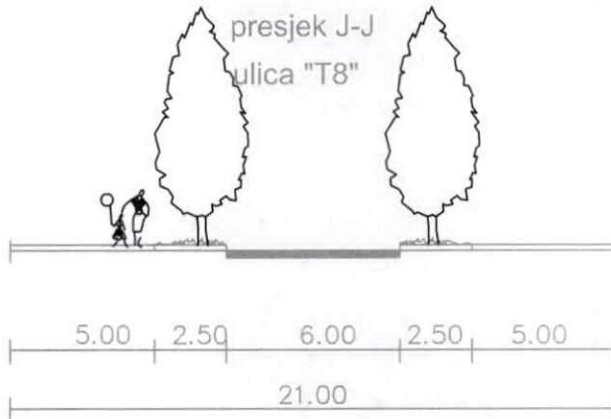
presjek H-H
ulica "T11"




presjek I-I
ulica "T7"
ulica "T10"



presjek J-J
ulica "T8"

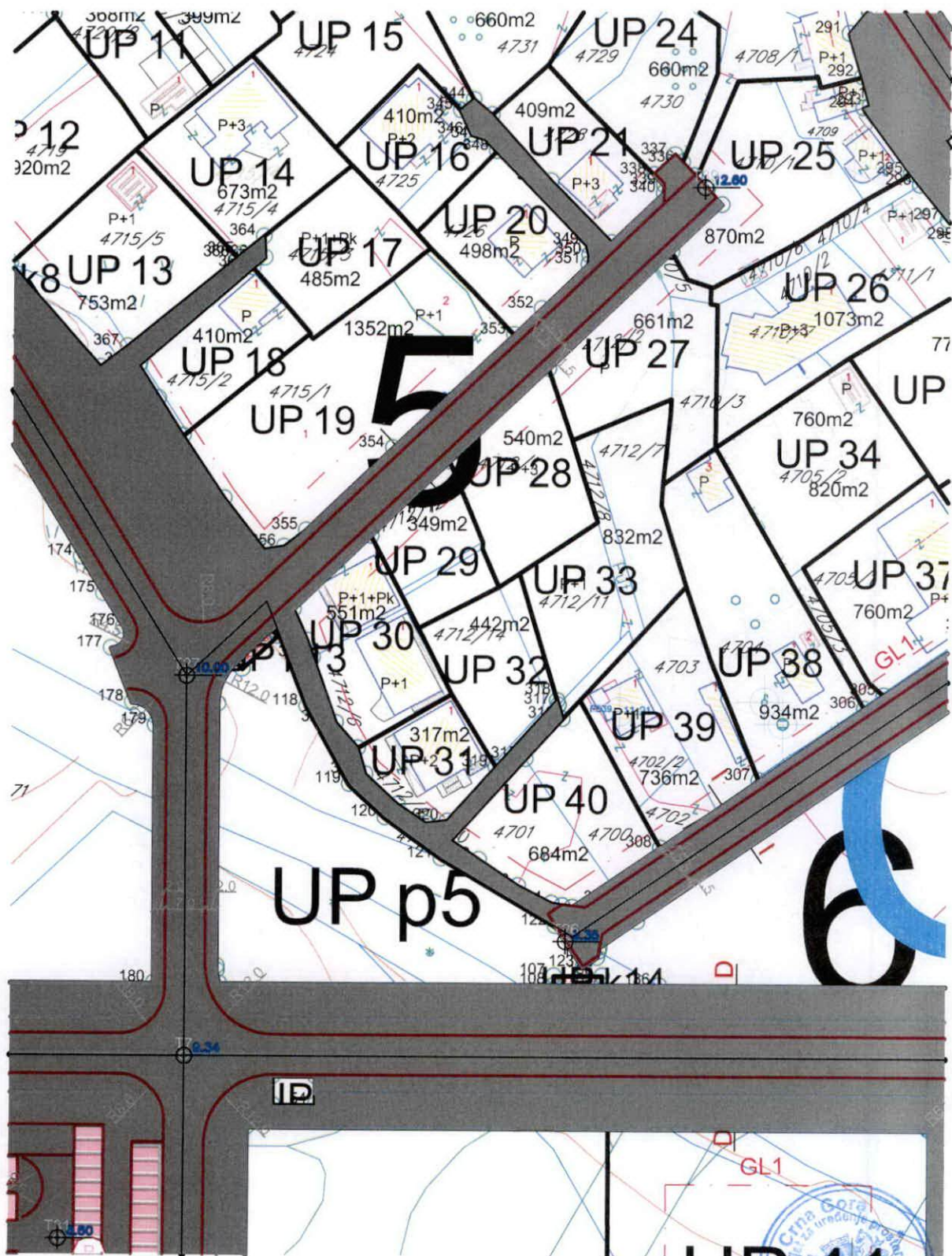


presjek K-K
ulica "T8"



presjek L-L
ulica "T12"


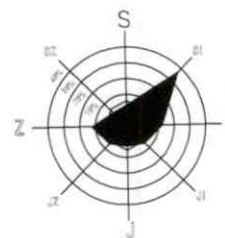




IZMJENE I DOPUNE DUP-a TOPOLICA III

POVRŠINE ZA PEJZAŽNO UREĐENJE-PU

Objekti pejzažne arhitekture javne namjene-PUJ



Park

Uređenje obale

Zelenilo uz saobraćajnice

Linearno zelenilo

Objekti pejzažne arhitekture ograničene namjene-PUO



Zelenilo stambenih objekata i blokova

Zelenilo za turizam (hoteli)

Zelenilo poslovnih objekata

Sportsko rekreativne površine

Objekti pejzažne arhitekture specijalne namjene-PUS



Zelenilo infrastrukture

ODLUKA O DONOŠENJU IZMJENE I DOPUNE
DETALJNOG URBANISTIČKOG PLANA "TOPOLICA III"
BR:030-290
DATUM:18.07.2016. godine

PREDSJEDNIK SKUPŠTINE
Radomir Novaković

Sekretarijat za uređenje prostora, komunalno-
stambene poslove i zaštitu životne sredine
Sekretar Sekretarijata, Suzana Crnovršanin

PEJZAŽNA ARHITEKTURA

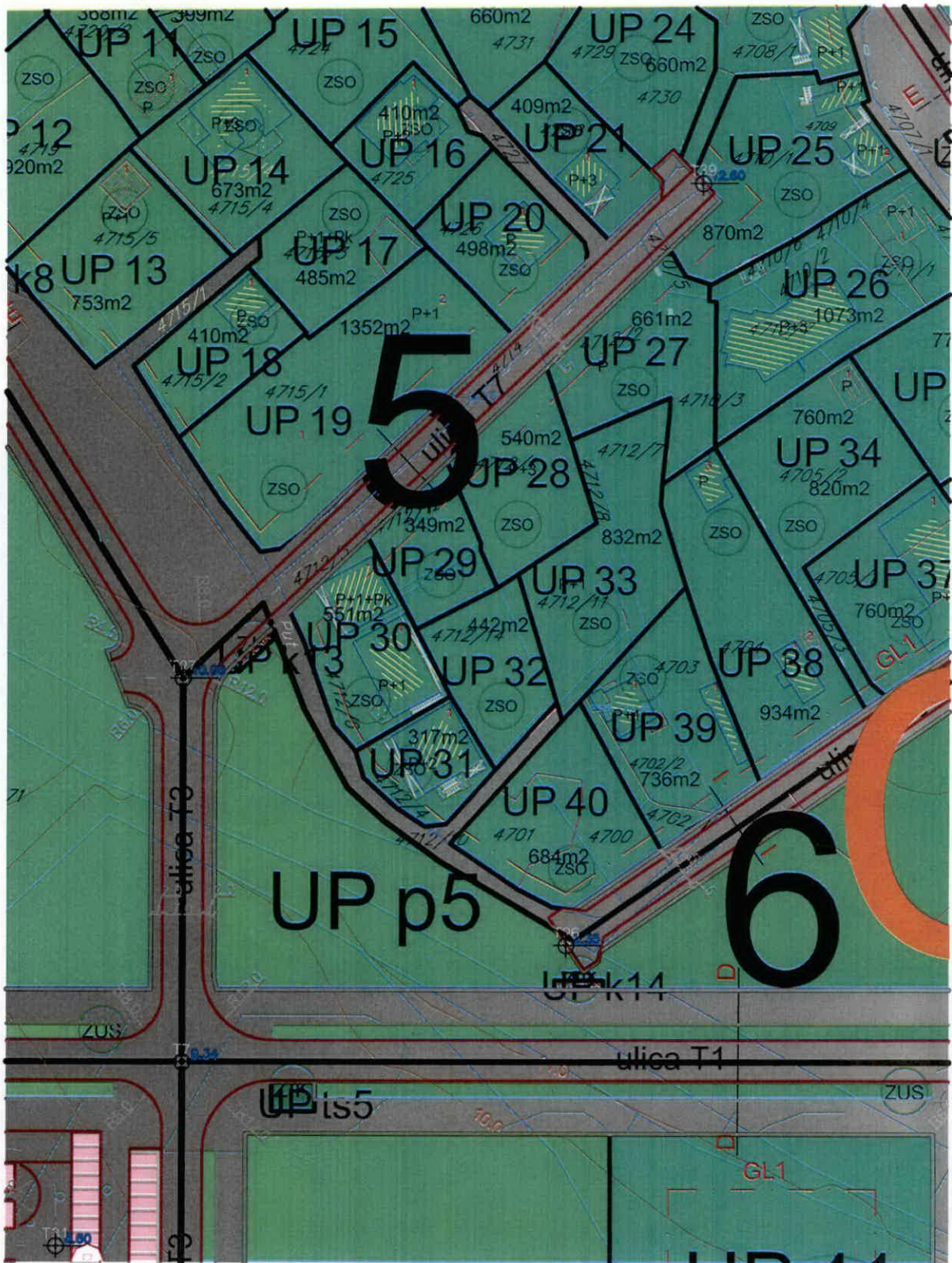
Plan

BR 1:1000

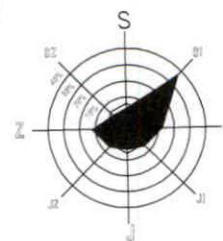
naručilac :	Opština Bar	
obrađivač :	<i>projekt</i> MONTENEGRO	
direktor :	Vasilije Đukanović, dipl.pravnik	
odgovorni planer:	mr Jadranka Popović, dipl.ing.arh.	
odgovorni planer faze:	Snežana Laban, dipl.ing.pejz.arh.	

maj, 2016. godine






















list br.9



IZMJENE I DOPUNE DUP-a TOPOLICA III



Legenda:

	Granica plana		TS 10/0.4kV postojeća
	Granica i broj katastarske parcele		TS 10/0.4kV plan
	Postojeći objekat i spratnost		Elektrovod 35kV postojeći
	Granica urbanističke parcele		Elektrovod 10kV postojeći
	Oznaka urbanističke parcele		Elektrovod 10kV plan
	Građevinska linija GL1		Građevinska linija GL2
	Regulaciona linija RL		Linearno zelenilo-drvo-red
	Ivičnjak		
	Kolsko-pješačke površine		
	Pješačke površine		
	Osovine saobraćajnice		
	Površine drumskog saobraćaja (koridor po GUP-u Bar-a)		
	Objekti komunalne infrastrukture		
	Parking		

ODLUKA O DONOŠENJU IZMJENE I DOPUNE
DETALJNOG URBANISTIČKOG PLANA "TOPOLICA III"
BR:030-290
DATUM:18.07.2016. godine

PREDSJEDNIK SKUPŠTINE
Radomir Novaković

Sekretarijat za uređenje prostora, komunalno-
stambene poslove i zaštitu životne sredine
Sekretar Sekretarijata, Suzana Crnovršanin

ELEKTROENERGETIKA

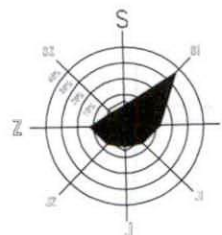
Plan	R 1:1000
naručilac :	Opština Bar
obrađivač :	MONTENEGRO <i>projekt</i>
direktor :	Vasilije Đukanović, dipl.pravnik
odgovorni planer:	mr Jadranka Popović, dipl.ing.arh.
odgovorni planer faze:	Nada Dašić, Zoran Vujošević dipl.inž.el.

maj, 2016. godine

list br.10

IZMJENE I DOPUNE DUP-a TOPOLICA III

Legenda:



	Granica plana		
	Granica urbanističke parcele		Površine drumskog saobraćaja (koridor po GUP-u Bar-a)
	Oznaka urbanističke parcele		Objekti komunalne infrastrukture
	Vodovod		Parking
	Planirani vodovod		Linearno zelenilo-drvoored
	Kanalizacioni vod		
	Planirani kanalizacioni vod		
	Kanalizacioni vod-atmosferski		
	Planirani kanalizacioni vod-atmosferski		
	Smjer odvođenja		
	Ivičnjak		
	Kolsko-pješačke površine		
	Pješačke površine		
	Osovine saobraćajnice		

ODLUKA O DONOŠENJU IZMJENE I DOPUNE
DETALJNOG URBANISTIČKOG PLANA "TOPOLICA III"
BR:030-290
DATUM:18.07.2016. godine

PREDSJEDNIK SKUPŠTINE
Radomir Novaković

Sekretarijat za uređenje prostora, komunalno-
stambene poslove i zaštitu životne sredine
Sekretar Sekretarijata, Suzana Crnovršanin

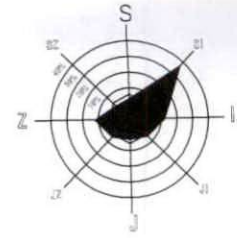
HIDROTEHNIKA

Plan		R 1:1000
naručilac :	Opština Bar	
obrađivač :	MONTENEGRO <i>projekt</i>	
direktor :	Vasilije Đukanović, dipl.pravnik	
odgovorni planer:	mr Jadranka Popović, dipl.ing.arh.	
odgovorni planer faze:	Nataša Novović, dipl.inž.građ.	






maj, 2016. godine

list br.11

IZMJENE I DOPUNE DUP-a TOPOLICA III






Legenda:

-  Granica plana
-  Postojeće kablovsko okno elektronske komunikacione infrastrukture
-  Postojeca kanalizacija za potrebe elektronske komunikacione infrastrukture
-  Planirano kablovsko okno elektronske komunikacione infrastrukture (NO1,...,NO44)
-  Planirana kanalizacija sa 4 PVC cijevi 110mm za potrebe elektronske komunikacione infrastrukture

ODLUKA O DONOŠENJU IZMJENE I DOPUNE
DETALJNOG URBANISTIČKOG PLANA "TOPOLICA III"
BR:030-290
DATUM:18.07.2016. godine

PREDSJEDNIK SKUPŠTINE
Radomir Novaković

Sekretarijat za uređenje prostora, komunalno-
stambene poslove i zaštitu životne sredine
Sekretar Sekretarijata, Suzana Crnovršanin

TELEKOMUNIKACIONA INFRASTRUKTURA (ili ELEKTRONSKA KOMUNIKACIONA INFRASTRUKTURA)		
Plan		R 1:1000
naručilac :	Opština Bar	
obrađivač :	MONTENEGRO <i>projekt</i>	
direktor :	Vasilije Đukanović, dipl.pravnik	
odgovorni planer:	mr Jadranka Popović, dipl.ing.arh.	
odgovorni planer faze:	Željko Maraš, dipl. ing. el	

maj, 2016. godine

list br.12

TEHNIČKI USLOVI

Za izradu projektne dokumentacije za priključenje na hidrotehničku infrastrukturu

a) Opšti dio

Vodovod:

- o Za registrovanje utroška vode cijelog objekta potrebno je ugraditi vodomjer u šahti u skladu sa tehničkim propisima. Šaht treba da bude lociran u posjedu investitora, 1m od ivice parcele gledajući iz pravca mjesta priključenja na ulični cjevovod. Predvidjeti posebno mjerenje potrošnje vode za stambeni i poslovni dio objekta.
- o Mjerenje isporučenih količina vode u objektima koji će se graditi ili postavljati na teritoriji Opštine Bar će se vršiti sledećim vodomjerima:
 - a) U objektima za individualno stanovanje – višestambenim vodomjerima sa mokrim ili suvim mehanizmom klase tačnosti »C« ili više i pripremom za daljinsko očitavanje putem radio veze.
 - b) U objektima za kolektivno stanovanje – višestambenim vodomjerom sa mokrim ili suvim mehanizmom klase tačnosti »C« ili više i sistemom za daljinsko očitavanje putem radio veze.
 - c) U objektima za obavljanje djelatnosti ili za smještaj sa profilom priključka na javni vodovod od 50mm ili većim – kombinovanim elektromagnetnim ili ultrazvučnim vodomjerom istog profila sa mogućnošću daljinskog.
 - d) U poslovnim prostorima u objektu – višestambenim vodomjerom sa mokrim ili suvim mehanizmom klase »C« ili više i sistemom za daljinsko očitavanje putem radio veze i radio frekventnim ventilom ispred vodomjera.
- o U objektima za kolektivno stanovanje, vodomjeri se ugrađuju u zajedničkim dijelovima stambene zgrade (hodnicima i holovima) uz obaveznu ugradnju manuelnog magnetnog ventila ispred vodomjera.
- o Za objekte sa više od četiri stambene jedinice (stambene zgrade) može se predvidjeti ugradnja kontrolnih vodomjere za svaki ulaz posebno (vertikalno). Vodovodnu šahtu obavezno izvesti sa drenažom, penjalnicama i poklopcem tako postavljenim da se vodomjer ne nalazi neposredno ispod otvora poklopca. Za svaku stambenu jedinice predvidjeti ugradnju mjernih uređaja-vodomjera smještenih u kasetama na etažama, stalno dostupnim za očitavanje, kontrolu i održavanje (max jedan ormar za jedan sprat, uz mogućnost zaključavanja radi obezbjeđenja od oštećenja i krađe vodomjera). Vodomjeri sa horizontalnom osovinom se moraju postaviti isključivo horizontalno, odnosno sa vertikalnom osovinom isključivo vertikalno, sa pravim komadom cijevi 3D-5D ispred vodomjera. Ukoliko se predvidi baštenski hidrant neophodno je odrediti subjekt koji će izmirivati naknadu za utrošenu vodu.
- o Kod vodomjera profila Ø50mm i više obavezno se ispred vodomjera ugrađuje zatvarač, hvatač nečistoće, MDK komad, ravni komad za smirenje toka vode, a iza vodomjera ravni komad i zatvarač. Iza vodomjera na koji je spojena hidrantska mreža objekta ili sprinkler sistem za gašenje požara, obavezno se ugrađuje zaštitnik od povratnog toka (nepovratni ventil). Dužina ravnog dijela za smirenje toka ispred i iza vodomjera zavisi o profilu vodomjera. Prilikom dimenzionisanja vodomjernog šahta voditi računa o dimenzijama armatura i fazonskih komada koji se ugrađuju.
- o Za vrstu materijala priključka na vodovodnu mrežu predvidjeti PEHD (polietilen) ili PP (polipropilen). Maksimalno dozvoljeni profil priključka

- je Ø100mm, pri čemu profil priključka mora biti manji od profila ulične cijevi na koju se planira priključenje.
- Direktno uzimanje vode iz javne vodovodne mreže preko hidroforskih uređaja, dozvoljeno je samo kod cjevovoda prečnika Ø 200 mm i više. Uređaj za povišenje pritiska kod direktnog spoja na vodovodnu mrežu obavezno mora biti opremljen frekventnom regulacijom. Iz cjevovoda prečnika manjih od Ø200mm voda za uređaj za povišenje pritiska se može uzimati samo preko zatvorenog prelaznog rezervoara sa slobodnim nivoom vode.
- Direktno uzimanje vode iz javnog cjevovoda za sprinkler instalaciju (preko priključka za objekat) dozvoljeno je samo u slučaju kada je ulični cjevovod prečnika većeg ili jednakog Ø 250 mm. Za prečnike uličnih cjevovoda manjeg od Ø 250 mm potrebno je izgraditi rezervoar dovoljne zapremine za potrebe sprinkler instalacija. Rezervoari se u ovom slučaju pune iz uličnog cjevovoda u skladu sa hidrauličkim proračunom iz projekta.

Fekalna kanalizacija:

- Profil priključka i pad potrebno je odabrati u skladu sa izvedenim hidrauličkim proračunima, kao i na osnovu raspoloživih geodetskih kota. Minimalni profil priključka na gradsku kanalizacionu mrežu je Ø 160mm.
- Sva neophodna geodetska mjerenja i uzdužne profile, predvidjeti tehničkom dokumentacijom.
- Gradski sistem kanalizacione mreže je separatan, tako da se ne dozvoljava upuštanje atmosferskih voda u fekalnu kanalizaciju i obrnuto
- Nije dozvoljeno gravitaciono priključenje podrumskih i suterenskih etaža objekta na fekalnu kanalizaciju.
- Prilikom izrade projekta u dijelu ispuštanja otpadnih voda uzeti u obzir sve specifičnosti korisnika kanalizacije (kapacitet i tehnologija proizvodnje, količina, sastav i dinamika ispuštanja otpadnih voda, mogućnost recirkulacije i dr.), kao i ispoštovati "Pravilnik o kvaliteti i sanitarno-tehničkim uslovima za ispuštanje otpadnih voda u recipijent i javnu kanalizaciju, načinu i postupku ispitivanja kvaliteta otpadnih voda, min. broju ispitivanja i sadržaju izvještaja o utvrđenom kvalitetu otpadnih voda" (Sl.List CG br.45/08,9/10 i 26/12)
- Za materijal za izradu priključka na fekalnu kanalizaciju predvidjeti atestirane PVC kanalizacione cijevi za uličnu kanalizaciju (tjemene nosivosti min SN4) ili PP (polipropilen).
- Revizionna okna mogu biti kružnog ili četvrtastog poprečnog presjeka, monolitne AB, montažne AB i poliesterske izrade.
- Na mjestima gdje je moguć uticaj morske vode predvidjeti šahte od poliestera.

Atmosferska kanalizacija

- Neophodno je izvesti proračun oticanja sa predmetne parcele, krovova i uređenih površina i odabrati adekvatan profil priključka.
- Sa izvršenim geodetskim mjerenjima, dati uzdužne profile odvodnih kanala i raspoložive padove samog priključka.
- Revizionna okna i kišne slivnike projektovati u skladu sa tehničkim propisima za ovu vrstu djelatnosti.
- Za materijal za izradu priključka na atmosfersku kanalizaciju predvidjeti PVC ili PE (polietilen).
- Predvidjeti separatore za prečišćavanje voda sa parkinga i saobraćajnica, prije upuštanja ovih voda u gradsku atmosfersku kanalizaciju. Isto važi za sve zatvorene prostore u objektu koji služe za parkiranje automobila (garaže) površine veće od 50m².
- Revizionna okna mogu biti kružnog ili četvrtastog poprečnog presjeka, monolitne AB, montažne AB i poliesterske izrade.

- o Na mjestima gdje je moguć uticaj morske vode predvidjeti šahte od poliestera

b) Postojeće hidrotehničke instalacije

- o U slučaju da je u granicama urbanističke parcele trasirana postojeća vodovodna cijev, koja se zadržava u planskom dokumentu, ili je planirana izgradnja nove mreže, neophodno je pridržavati se odredbi »Pravilnika o određivanju i održavanju zona i pojaseva sanitarne zaštite izvorišta i ograničenjima u tim zonama« („Službeni list Crne Gore“, br. 66/09 od 2. oktobra 2009.god.
Član. 32 - Pojas sanitarne zaštite određuje se oko glavnih cjevovoda i u zavisnosti od konfiguracije terena iznosi po 2m od osovine cjevovoda sa obje strane, a za cjevovode za vodosnabdijevanje do 200 stanovnika po 1m od osovine cjevovoda sa obje strane. U pojasu zaštite nije dozvoljena izgradnja objekata, postavljanje uređaja i vršenje radnji koje na bilo koji način mogu zagaditi vodu ili ugroziti stabilnost cjevovoda.
Za cjevovode profila DN 200mm i veće, u slučaju izgradnje objekata na trasi cjevovoda u zoni sanitarne zaštite, neophodno je obezbijediti slobodan prostor svijetlog otvora širine 4,0m i visine 3,0m.
- o Ako u granicama urbanističke parcele već postoji ili je planirana izgradnja fekalnog odnosno atmosferskog kolektora, nije dozvoljena izgradnja objekata, postavljanje uređaja i vršenje radnji u pojasu od 2m od osovine kolektora, koje na bilo koji način mogu ugroziti stabilnost cjevovoda.

c) Posebni dio

Priključenje na hidrotehničku infrastrukturu

- o Priključenje objekta na hidrotehničku infrastrukturu (vodovod, fekalnu i atmosfersku kanalizaciju) predvidjeti u skladu sa prostorno planskim dokumentom faza hidrotehnika.

d) Tehnička opremljenost projekta hidrotehničkih instalacija

I) Projekat unutrašnjih instalacija objekta

- Projekat treba da sadrži sve tekstualne i grafičke priloge za glavni projekat u skladu sa Pravilnikom o načinu izrade i sadržini tehničke dokumentacije. Projekat unutrašnjih instalacija vodovoda i kanalizacije treba izraditi u skladu s pravilima struke i odredbama važeće zakonske regulative, a mora obuhvatiti interne instalacije vodovoda i kanalizacije.

II) Projekat uređenja

- U projektu dostaviti preglednu situaciju u odgovarajućoj razmjeri sa jasno naznačenim mjestom priključenja na gradsku ulični vodovodnu i kanalizacionu mrežu.
- Na situaciji prikazati položaj sa naznačenim međusobnim rastojanjem planiranog objekta od postojećih i planiranih hidrotehničkih instalacija.
- Projektom obavezno prikazati detalj vodomjernog šahta - vodoinstalaterski i građevinski, sa specifikacijom i pravim dimenzijama fazonskih komada i armatura da bi dokazali usvojene dimenzije, osnovu i presjek kao i njegovu lokaciju na situaciji.

321 Tehnički direktor,
Alvin Tombarević

[Signature]



Izvršni direktor,
Zoran Pajović

[Signature]



UPRAVA ZA KATASTAR
I DRŽAVNU IMOVINU

CRNA GORA

PODRUČNA JEDINICA
BAR

Broj: 102-919-3701/2021

Datum: 03.03.2021.

KO: NOVI BAR

Na osnovu člana 173 Zakona o državnom premjeru i katastru nepokretnosti ("Sl. list RCG" br. 29/07, "Sl. list CG" br. 73/10, 032/11, 040/11, 043/15, 037/17 i 17/18), postupajući po zahtjevu , , za potrebe izdaje se

LIST NEPOKRETNOSTI 4010 - PREPIS

Podaci o parcelama									
Broj	Podbroj	Broj zgrade	Plan Skica	Datum upisa	Potes ili ulica i kućni broj	Način korišćenja Osnov sticanja	Bon. klasa	Površina m ²	Prihod
4712	14		23 57		Bjeliši	Zemljište uz zgrade KUPOVINA		356	0.00
4712	14	1	23 57		Bjeliši	Stambene zgrade KUPOVINA		127	0.00
Ukupno								483	0.00

Podaci o vlasniku ili nosiocu				
Matični broj - ID broj	Naziv nosioca prava - adresa i mjesto		Prava	Obim prava
0000002635186	NEMO-MONT DOO BAR TOPOLICA III BAR Bar		Svojina	1/1

Podaci o objektima i posebnim djelovima						
Broj	Podbroj	Broj zgrade	Način korišćenja Osnov sticanja Sobnost	PD Godina izgradnje	Spratnost/ Sprat Površina	Prava Vlasnik ili nosilac prava Adresa, Mjesto
4712	14	1	Stambene zgrade GRAĐENJE	0	P3 127	/
4712	14	1	Stambeni prostor KUPOVINA 0	1	P 50	Svojina ZUBRILINA VLADIMIROVNA EKATERINA MAROVIĆI BB RUSKA FEDERACIJA 1/1 6010000101444 716623818
4712	14	1	Stambeni prostor GRAĐENJE 0	2	P 46	Svojina NEMO-MONT DOO BAR TOPOLICA III BAR Bar 1/1 0000002635186
4712	14	1	Stambeni prostor KUPOVINA 0	3	P1 49	Svojina KOSHKINA AFINOGENOVNA NINA ULAKADEMIKA ANOHINA-MOSKVA 1/1 6010000100665 72 1051398
4712	14	1	Duplex GRAĐENJE 0	4	P1 87	Svojina NEMO-MONT DOO BAR TOPOLICA III BAR Bar 1/1 0000002635186
4712	14	1	Stambeni prostor GRAĐENJE 0	5	P2 49	Svojina NEMO-MONT DOO BAR TOPOLICA III BAR Bar 1/1 0000002635186
4712	14	1	Stambeni prostor GRAĐENJE 0	6	PN 87	Svojina NEMO-MONT DOO BAR TOPOLICA III BAR Bar 1/1 0000002635186

Ne postoje tereti i ograničenja.

Naplata takse je oslobođena na osnovu člana 17 Zakona o administrativnim taksama ("Sl.list CG, br. 18/19). Naplata naknade oslobođena je na osnovu člana 174 Zakona o državnom premjeru i katastru nepokretnosti ("Sl. list RCG" br. 29/07, "Sl. list CG" br. 73/10, 032/11, 040/11, 043/15, 037/17 i 17/18).



Ovlašćeno lice:

Mrdjan Kovačević dipl.pravnik

CRNA GORA

UPRAVA ZA KATASTAR I DRŽAVNU IMOVINU

PODRUČNA JEDINICA: BAR

Broj: 460-DJ-323/2021

Datum: 03.03.2021.



Katastarska opština: NOVI BAR

Broj lista nepokretnosti:

Broj plana: 13

Parcela: 4712/14

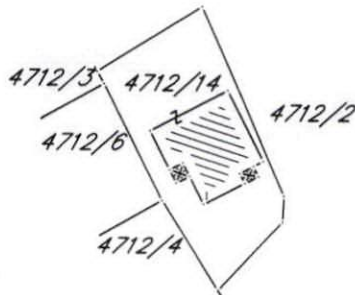
KOPIJA PLANA

Razmjera 1: 1000



4
663
000
165
9

4
663
000
100
101
9



4
662
900
000
165
9

4
662
900
000
100
101
9

IZVOD IZ DIGITALNOG PLANA

Obradio:



Ovjerava
Službeno lice:

[Handwritten signature]